



**Слобожанська**  
міська рада

ЗАТВЕРДЖЕНО  
рішенням LXXI сесії Слобожанської міської ради  
VIII скликання  
від «19» червня 2025 р. № 3028-VIII

# Програма

комплексного відновлення території  
Слобожанської міської територіальної громади  
Чугуївського району Харківської області (її частини)

Розроблено на підставі Рішення виконавчого комітету Слобожанської селищної ради Харківської області від 20.03.2024 №134 «Про розробку Програми комплексного відновлення території Слобожанської селищної територіальної громади Чугуївського району Харківської області (її частини)»

Оприлюднення Рішення від 20.03.2024 №134 на веб-сайті територіальної громади:  
<http://km-sov.gov.ua/index.php/comprehensive-recovery-program/start-of-the-development-process.html>

Оприлюднення інформації про розробку Програми у ЄДЕССБ:  
[https://e-construction.gov.ua/recovery\\_com\\_detail/18501076281831408](https://e-construction.gov.ua/recovery_com_detail/18501076281831408)

Звіт про громадські обговорення після прийняття рішення про розробку Програми (Додаток 1.1)

Звіт про урахування позицій щодо державних інтересів, інтересів суміжних громад (Додаток 1.2)

## ЗМІСТ

Перелік використаних скорочень	5
1. Загальна інформація про територіальну громаду	6
1.1. Інформація про адміністративно-територіальний устрій та географічне розташування територіальної громади	6
1.2. Інформація про транспортну мережу громади	10
1.3. Інформація про структуру земельного фонду громади	12
1.4. Інформація про склад населення територіальної громади	17
1.5. Інформація про особливості здійснення місцевого самоврядування в умовах воєнного стану	21
2. Загальна економічна оцінка Слобожанської міської територіальної громади	23
2.1. Аналіз бюджету та пропозиції щодо джерел фінансування заходів для забезпечення комплексного відновлення території	23
2.2. Інформація про основні галузі економіки	34
2.3. Інформація про основних платників податків	34
2.4. Інформація про основних роботодавців	35
2.5. Інформація про суб'єктів господарської діяльності, які в умовах війни зупинили свою діяльність або які релоковані з території ТГ	36
2.6. Інформація про стан зайнятості населення	37
3. Загальна екологічна оцінка Слобожанської міської територіальної громади (характеристика за компонентами довкілля)	40
3.1. Клімат і тенденції зміни клімату	40
3.2. Водні ресурси	41
3.3. Ґрунти	41
3.4. Землі лісового фонду	42
3.5. Природоохоронні території	42
3.6. Екологічна мережа	45
3.7. Забруднення довкілля	46
3.8. Корисні копалини	48
3.9. Інформація про шкоду, заподіяну бойовими діями	49
4. Характеристика житлової та соціальної інфраструктури Слобожанської міської територіальної громади	50
4.1. Житлова забудова	50
4.2. Соціальна інфраструктура	50
4.3. Об'єкти історико-культурної спадщини	54
5. Аналіз негативних впливів, що призвели до необхідності розроблення Програми	56
5.1. Аналіз негативних впливів (зокрема бойових дій, терористичних актів, диверсій, надзвичайних ситуацій), що призвели до необхідності розроблення Програми	56
5.2. Загальні характеристики пошкоджень та руйнувань нерухомого майна на території ТГ	57
5.3. Аналіз шкоди, заподіяної об'єктам інфраструктури	63
5.4. Небезпечні фактори, що мають вплив на територію громади	63
5.5. Інформація про приналежність до території відновлення	63
5.6. Інформація про необхідність узгодження плану відновлення та розвитку територіальної громади з програмою комплексного відновлення території територіальної громади	64
6. Інформація про наявність містобудівної документації Слобожанської міської територіальної громади, аналіз щодо її актуальності та ступінь її реалізації	65
7. Заходи з комплексного відновлення території Слобожанської міської територіальної громади	66
7.1. Загальні підходи та пропозиції щодо комплексного відновлення, розвитку території	66

7.2. Заходи з відновлення пошкоджених об'єктів шляхом виконання робіт з реконструкції, реставрації, капітального чи поточного ремонту	70
7.3. Заходи з відновлення об'єктів шляхом нового будівництва або пропозиції щодо будівництва нових об'єктів	71
7.4. Заходи з відновлення навколишнього природного середовища, збереження та розвитку природоохоронних територій та об'єктів	71
7.5. Заходи інженерної підготовки та інженерного захисту територій	73
7.6. Пропозиції щодо внесення змін до розроблення містобудівної документації на місцевому рівні	73
7.7. Пропозиції щодо доцільності зміни функціонального призначення територій ТГ (її частини) з урахуванням існуючої забудови та наявної містобудівної документації	75
7.8. Пропозиції щодо перенесення об'єктів виробничої сфери	75
Додаток 1.1	
Звіт про пропозиції громадськості до Програми комплексного відновлення	76
Додаток 1.2	
Інформація про врахування державних інтересів та інтересів суміжних ТГ	83
Додаток 1.3	
Детальна інформація до Розділу 1 ПКВ	86
Додаток 1.4	
Детальна інформація до Розділу 2 ПКВ	105
Додаток 1.5	
Детальна інформація до Розділу 3 ПКВ	107
Додаток 1.6	
Детальна інформація до Розділу 4 ПКВ	111
Додаток 1.7	
Детальна інформація до Розділу 6 ПКВ	114
Додаток 1.8	
План заходів для реалізації Програми комплексного відновлення Слобожанської міської територіальної громади	116
Додаток 2.1	
Інформація до Розділу 5 ПКВ, що не підлягає громадському обговоренню відповідно до п. 10 Порядку № 1159	148
Додаток 2.2	
Інформація до Розділу 7 ПКВ, що не підлягає громадському обговоренню відповідно до п. 10 Порядку № 1159	157

## Перелік використаних скорочень

<b>БГД</b>	База геоданих програми комплексного відновлення територіальної громади
<b>ВА НП</b>	Військова адміністрація населеного пункту
<b>ВНП</b>	Вибухонебезпечні предмети
<b>ВПО</b>	Внутрішньо переміщені особи
<b>ГІС</b>	Географічна інформаційна система
<b>Голова громади</b>	Сільський, селищний, міський голова
<b>ДЗК</b>	Державний земельний кадастр
<b>ЄДЕССБ</b>	Єдина державна електронна система у сфері будівництва
<b>ІТЗ ЦЗ</b>	Інженерно – технічні заходи цивільного захисту
<b>КАТОТТГ</b>	Кодифікатор адміністративно-територіальних одиниць та територій територіальних громад
<b>КІР</b>	Концепція інтегрованого розвитку територіальної громади
<b>КМУ, Кабмін</b>	Кабінет Міністрів України
<b>МБД</b>	Містобудівна документація
<b>ММСП</b>	Суб'єкти мікро-, малого та середнього підприємництва
<b>НПА</b>	Нормативно-правовий акт
<b>ОВА</b>	Обласна військова адміністрація
<b>ОМС</b>	Орган місцевого самоврядування
<b>ПКВ, Програма</b>	Програма комплексного відновлення території територіальної громади
<b>ПКД</b>	Проектно-кошторисна документація
<b>ПРУ</b>	Протирадіаційне укриття
<b>СОП</b>	Стандартна операційна процедура
<b>СПП</b>	Споруди подвійного призначення
<b>ТГ</b>	Територіальна громада
<b>ХНО</b>	Хімічно небезпечні об'єкти
<b>РІЗМ</b>	Державний реєстр майна, пошкодженого та знищеного внаслідок бойових дій, терористичних актів, диверсій, спричинених збройною агресією російської федерації проти України
<b>DOBRE</b>	Програма USAID DOBRE – Децентралізація приносить кращі результати та ефективність

## 1. Загальна інформація про територіальну громаду

### 1.1. Інформація про адміністративно-територіальний устрій та географічне розташування територіальної громади

Слобожанська селищна територіальна громада утворена відповідно до розпорядження Кабінету Міністрів України № 725-р від 12 червня 2020 року «Про визначення адміністративних центрів та затвердження територій територіальних громад Харківської області» шляхом об'єднання Слобожанської селищної ради та Геніївської, Лиманської, Нижньобишкінської, Скрипаївської і Шелудьківської сільських рад Зміївського району Харківської області.

Постановою Верховної Ради України від 13.03.2025 року № 4317 – IX «Про віднесення селища Слобожанське Чугуївського району Харківської області до категорії міст» селище Слобожанське отримало статус «місто». На виконання наступних кроків щодо приведення у відповідність найменування центрального населеного пункту громади та найменування органу місцевого самоврядування, LXIX сесією Слобожанської селищної ради VIII скликання прийнято рішення від 23.04.2025 року № 2920 – VIII «Про зміну найменування органу місцевого самоврядування та найменування посади селищного голови». Зазначеним рішенням змінено найменування Слобожанської селищної ради Чугуївського району Харківської області на Слобожанську міську раду Чугуївського району Харківської області.

До складу громади входять 17 населених пунктів: 1 місто Слобожанське, 3 селища (Благодатне, Донець, Лісне) та 13 сіл (Геївка, Геніївка, Дачне, Лиман, Занки, Курортне, Мохнач, Нижній Бишкін, Скрипаї, Суха Гомільша, Українське, Черкаський Бишкін, Шелудьківка) (детальніше – табл. Д.1.3.1 у додатку 1.3).

**Таблиця 1.1 – Загальна інформація стосовно Слобожанської міської ТГ**

<b>Область</b>	Харківська
<b>Район</b>	Чугуївський
<b>Назва ТГ</b>	Слобожанська
<b>Тип ТГ</b>	міська
<b>КАТОТТГ<sup>1</sup></b>	UA63140110000087562
<b>Кількість населених пунктів, що входять до складу ТГ</b>	17

Адміністративний центр – місто Слобожанське.

Слобожанська міська ТГ межує:

- на півночі – з Новопокровською селищною ТГ Чугуївського району Харківської області;
- на сході – з Малинівською селищною ТГ Чугуївського району Харківської області;
- на півдні – з Донецькою селищною ТГ Ізюмського району Харківської області та Олексіївською сільською ТГ Лозівського району Харківської області;
- на заході – із Зміївською міською ТГ Чугуївського району Харківської області.

Схему меж територіальної громади представлено на рис.1.1.

<sup>1</sup> За даними Кодифікатора адміністративно-територіальних одиниць та територій територіальних громад - національного реєстру [адміністративно-територіальних одиниць](#) та територій [територіальних громад](#) України.

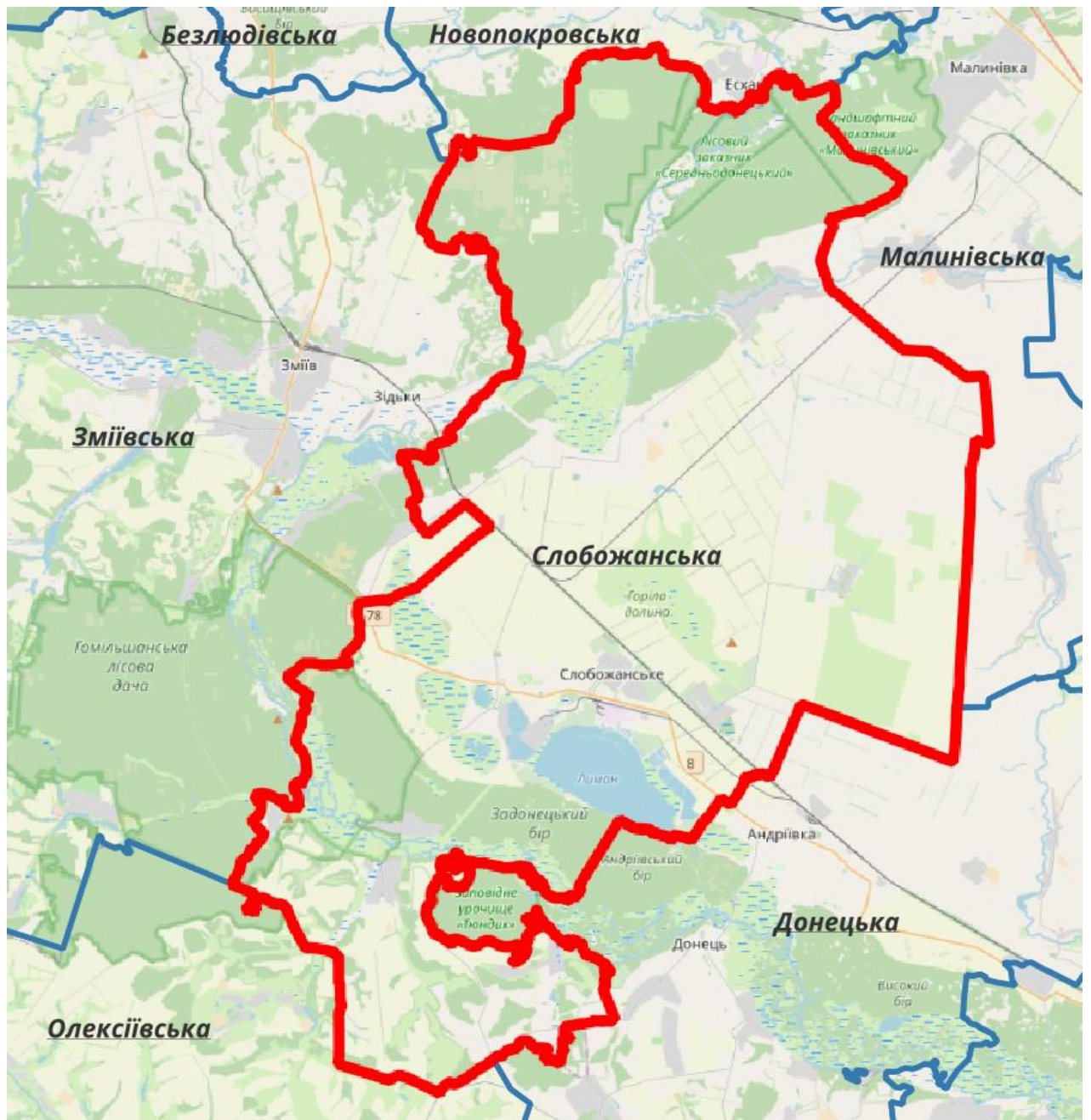


Рисунок 1.1 – Схема меж Слобожанської міської територіальної громади

#### **Історична довідка:**

Спираючись на архівні документи минулого століття, відомо, що місто, яке на сьогодні є центром Слобожанської міської територіальної громади, виникло в 1956 році, в зв'язку з будівництвом Зміївської ДРЕС (нині Зміївська ТЕС) – однієї з найбільш потужних у світі теплових електростанцій, яку свого часу Ленінський Комсомол об'явив одним з найбільших вдалих ударних будівництв. Саме цей факт став основою для першої його назви – Комсомольське. Свого часу, місто у прямому сенсі виросло на болотах, де в 1911 році в період столипінської аграрної реформи поселився хутором Колісник Єгор.


31 грудня 1960 року – є однією з видатних дат в історичному арсеналі громади. Саме в цей день вперше дала промисловий струм перша турбіна Зміївської ДРЕС потужністю 200 тис. кВт. Отже, саме цей день вважається часом народження Зміївської ДРЕС. Далі, щороку на електростанції вводились в експлуатацію нові енергоблоки, аж поки у 1969 році

закінчилося будівництво останнього, десятого енергоблоку Зміївської ДРЕС, а її потужність досягла майже невиданих для того часу – 2,4 млн. кВт.

Саме будівництво Зміївської ДРЕС стало початком для всебічного розвитку «селища енергетиків». Рік у рік – з'явилося багато інших промислових підприємств. Так, за часи будівництва Зміївської ДРЕС було збудовано тепличне господарство – Зміївська овочева фабрика, Експериментально-механічний завод «Зміївметалосервіс», Дослідний електромонтажний завод, завод «Буддеталь», Комсомольський молокозавод, Лиманське рибне господарство та багато інших підприємств. Відразу слід зазначити, що деякі з них, функціонують і по сей день, задовольняючи різні потреби мешканців громади.

В ті ж часи у місті було збудовано дві середні школи, професійно-технічне училище, палац культури, лікарню, стадіон, спортивно-оздоровчий комплекс, сім дошкільних навчальних закладів, дві бібліотеки, будинок побуту, аптеки, магазини, кафе тощо (рис.1.2).

У 2016 році Комсомольське перейменовано на селище міського типу Слобожанське, а ще через 7 років, у відповідності до [Закону України](#) від 28 липня 2023 року № 3285-IX «Про порядок вирішення окремих питань адміністративно-територіального устрою України», центр громади отримав статус «с-ще Слобожанське». У 2025 році відповідно до Постанови Верховної Ради України від 13.03.2025 року №4317-IX «Про віднесення селища Слобожанське Чугуївського району Харківської області до категорії міст» центр громади отримав статус «місто Слобожанське»



**Рисунок 1.2 – Історичне минуле території Слобожанської міської територіальної громади<sup>2</sup>**

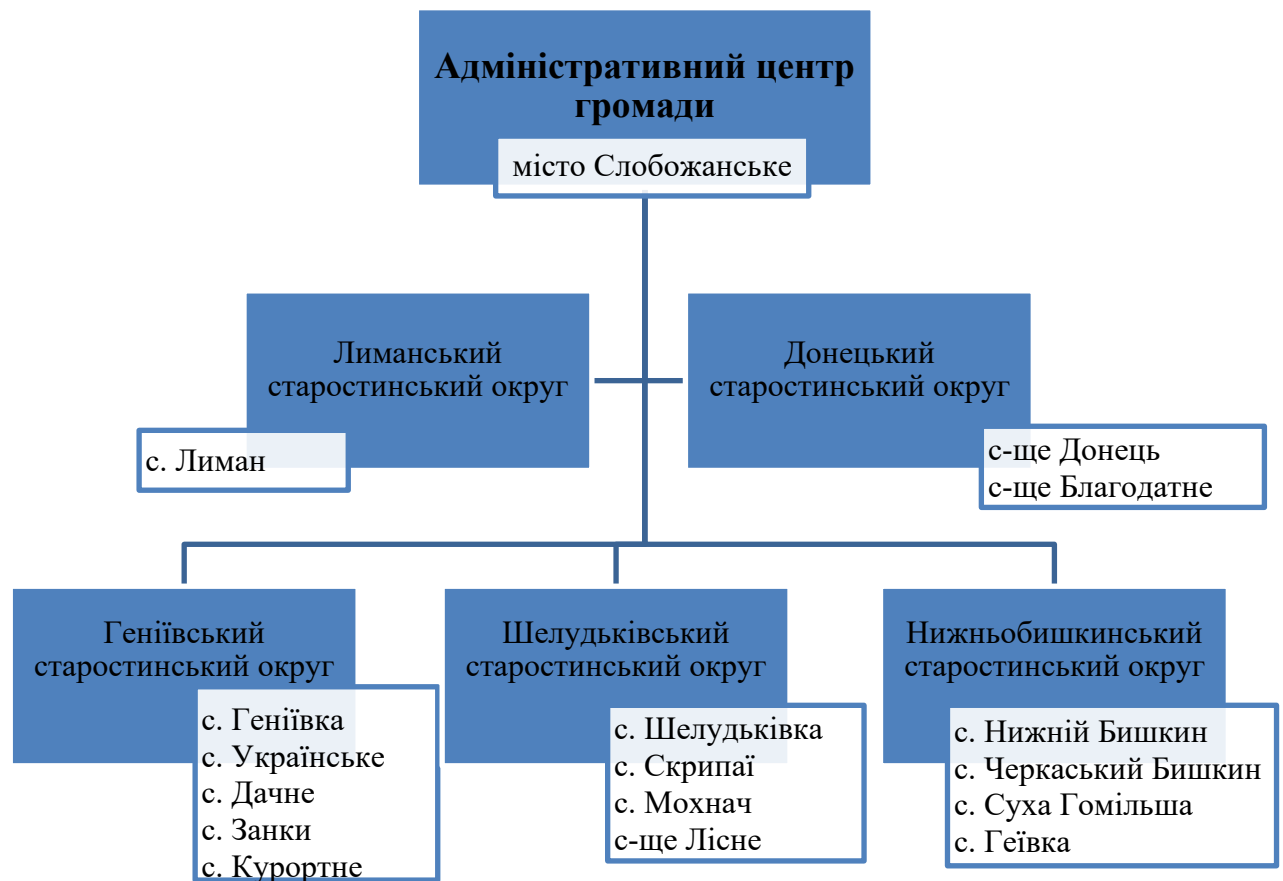
<sup>2</sup> Фото з [Офіційного сайту](#) Слобожанської міської ради, селищного голови, виконавчого комітету.

Слобожанська міська територіальна громада розташована в мальовничому регіоні з великою кількістю природних ресурсів, включаючи значні лісові масиви та водні об'єкти. Частина її території входить до Смарагдової мережі, що свідчить про її природоохоронну цінність та важливість збереження унікальних природних ландшафтів. Ця мережа включає заплаву і борову терасу річки Сіверський Донець, а також лучні ділянки та водно-болотні угіддя, які є ключовими для збереження біорізноманіття та екологічної рівноваги в регіоні. Наявність на території громади значної кількості водних та лісових угідь, вже багато років перетворює її на такий собі «туристичний магніт», що приваблює багатьох прихильників активного відпочинку (рис. 1.3).



**Рисунок 1.3 – Краєвиди Слобожанської міської територіальної громади**

У відповідності до Рішення сесії Слобожанської селищної ради від [21.10.2021р. № 715-VIII](#), в межах громади було створено 5 старостинських округів: Лиманський, Нижньобишкінський, Геніївський, Шелудьківський та Донецький. Приналежність населених пунктів громади до відповідного старостинського округу представлено на рис.1.4.



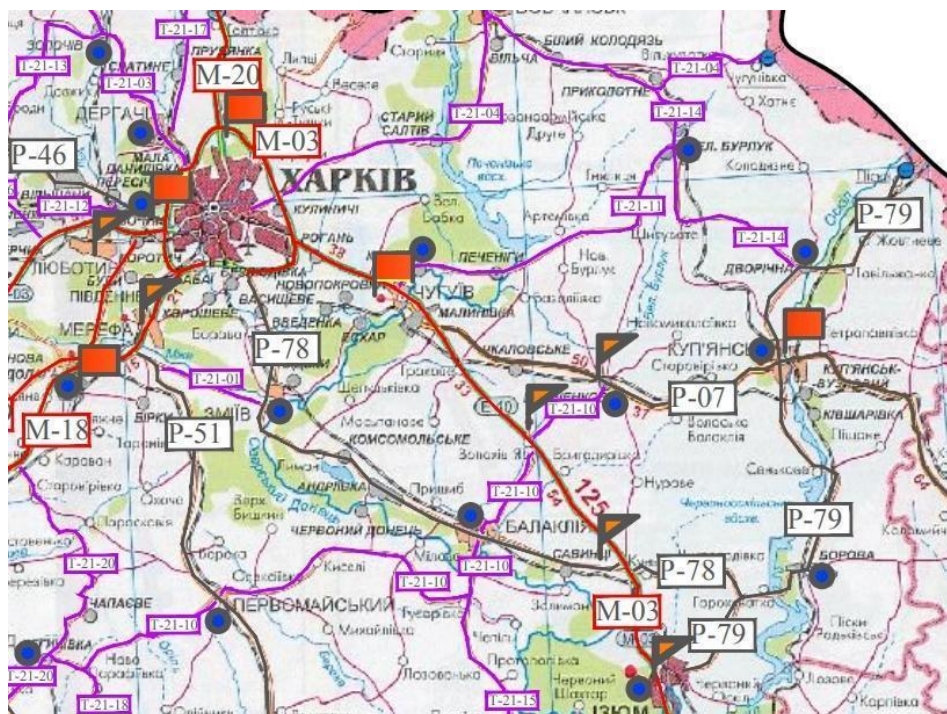
**Рисунок 1.4 – Приналежність населених пунктів Слобожанської міської територіальної громади до відповідних старостинських округів**

## 1.2. Інформація про транспортну мережу громади

Центральною транспортною артерією громади є регіональна автомобільна дорога державного значення Р-78 Харків-Зміїв-Балаклія-Гороховатка. Ця автодорога починається з м. Харкова, проходить через низку сіл та селищ Харківського та Чугуївського районів та закінчується у Горохуватці (Борівська селищна громада Ізюмського району Харківської області), переходячи в трасу Р-79. На території Слобожанської міської ТГ ця автомобільна дорога проходить через такі населені пункти, як: с. Лиман та місто Слобожанське. Її загальна довжина складає 134,2 км. Схематично маршрут цієї дороги представлено на рис. 1.5.

Крім того, на території громади функціонують низка інших автомобільних доріг, що забезпечують транспортне сполучення між населеними пунктами громади. Умовно, їх можна розподілити на дві великі категорії: дороги з твердим покриттям та ґрунтові дороги місцевого значення, більш детальна інформація про які розміщено у додатку 1.3, відповідно у табл. Д.1.3.2 та Д.1.3.3.

В громаді працює 7 автобусних маршрутів, які охоплюють всі села громади, та мають відповідні зупинки громадського транспорту, кількість яких у розрізі населених пунктів наведено у табл. 1.2.



**Рисунок 1.5 – Схематичне відображення автомобільної дороги Р-78 – центральної транспортної артерії Слобожанської міської ТГ<sup>3</sup>**

Також з територією громади налагоджено щогодинне транспортне сполучення з обласним центром м. Харків. Відстань від адміністративного центру ТГ до обласного центру становить 59,6 км.

Детальну інформацію про характеристику автобусних маршрутів громади наведено у додатку 1.3, табл. Д.1.3.4.

**Таблиця 1.2 – Характеристика зупинок громадського транспорту на території Слобожанської міської ТГ**

Назва населеного пункту	Кількість наявних зупинок міжміського автобусного сполучення	Наявність під'їзних автомобільних доріг з твердим покриттям (так/ні)
місто Слобожанське	3	Так
с-ще Донець	1	Так
с. Скрипаї	4	Так
с. Шелудьківка	3	Так
с. Мохнач	2	Так
с. Геніївка	3	Так
с. Лиман	8	Так
с. Нижній Бишкін	1	Так
с. Черкаський Бишкін	1	Так

<sup>3</sup> Інформація з [Офіційного сайту](#) Міністерства розвитку громад, територій та інфраструктури України.

## Висновок:

Транспортна мережа Слобожанської міської ТГ представлена автомобільними шляхами, які потребують модернізації як в межах, так і поза межами населених пунктів. Близько 45% доріг на території громади не мають твердого покриття, що значно ускладнює їх щоденне використання. Зважаючи на близькість до зони бойових дій, автошляхи регулярно пошкоджуються. За можливості проводяться заходи з їх відновлення для забезпечення транспортного сполучення між населеними пунктами громади. Проте, поточні ремонтні роботи є тимчасовими заходами, тому, без сумніву, в подальшому необхідно здійснювати капітальний ремонт та реконструкцію доріг, що суттєво поліпшить мобільність та доступність мешканців громади до різноманітних послуг. Окремо слід наголосити на необхідності, в умовах повоєнного відновлення та розвитку, проведення додаткових досліджень щодо трафіку транспортного потоку, що матиме безпосередній вплив на прийняття рішення щодо доцільності розбудови мережі автозаправних станцій та інших об'єктів надання послуг вздовж транспортних артерій громади, сприятиме залученню інвестицій в громаду, наповненню місцевого бюджету та створенню додаткових робочих місць.

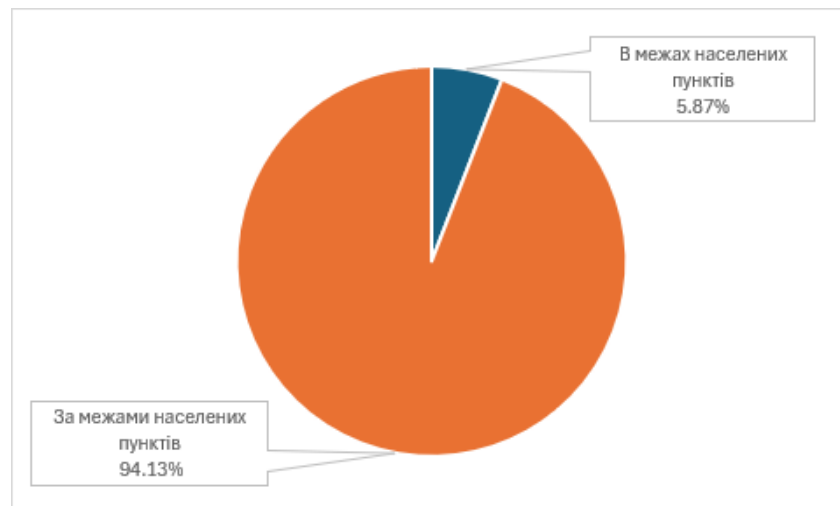
### 1.3. Інформація про структуру земельного фонду громади

Загальна площа Слобожанської міської ТГ становить 57 222,97 га. Левова частина земель – це землі за межами населених пунктів, площа яких становить 53 862,39 га; землі в межах населених пунктів становлять лише 3 360,58 га (табл. 1.3).

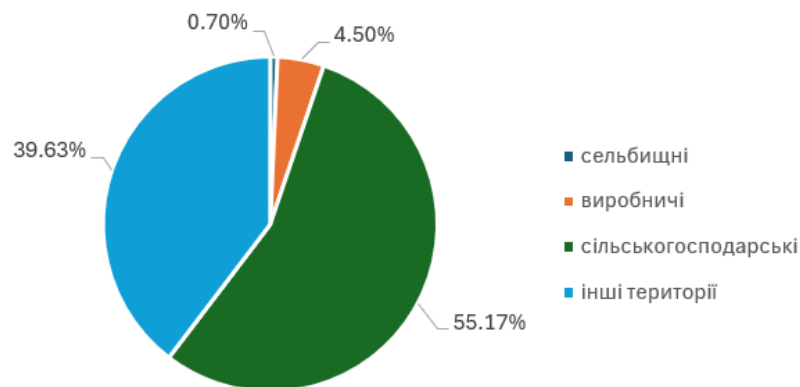
Таблиця 1.3 – Основні характеристики земель ТГ

Назва показника	Значення показника, станом на 01.01.2025, га
<b>Площа території територіальної громади, всього:</b> <i>у тому числі:</i>	<b>57 222,97</b>
<b><u>В межах населених пунктів, всього:</u></b> <i>у тому числі:</i>	<b>3 360,58</b>
- сільбищні	дані відсутні
- виробничі	дані відсутні
- сільськогосподарські	3555,64
- інші території (природоохоронні, ландшафтно-рекреаційні, водні об'єкти, озеленені території тощо)	дані відсутні
<b><u>За межами населених пунктів, всього:</u></b> <i>у тому числі:</i>	<b>53 862,39</b>
- сільбищні	379,3400
- виробничі	2423,3000
- сільськогосподарські	29715,36
- інші території (природоохоронні, ландшафтно-рекреаційні, водні об'єкти, озеленені території тощо)	21 344,39

Таким чином, основний потенціал територіальної громади становлять землі за межами населених пунктів. Відсотковий розподіл земель наведено на рис. 1.6, 1.7.



**Рисунок 1.6 – Розподіл земель Слобожанської міської ТГ**



**Рисунок 1.7 – Розподіл земель Слобожанської міської ТГ за межами населених пунктів**

Основним ресурсом громади є землі сільськогосподарського призначення, що розташовані за межами населених пунктів. Крім того, слід зауважити, що на території ТГ мають місце значні водні ресурси. Так, за даними Регіонального офісу водних ресурсів у Харківській області, характеристика водних об'єктів, розташованих на території ТГ, становить: протяжність річок та струмків – майже 80 км, площа ставків – понад 1300 га (табл.1.4).

**Таблиця 1.4 – Характеристика водних ресурсів на території Слобожанської міської ТГ**

Тип	Площа об'єкту (частини об'єкту в межах громади), га
р. Сіверський Донець	43,7 км
р. Бишкін	4,6 км
р. Гнилиця	22,2 км
струмок Мохнач	2,2 км
струмок Бурлейка	3,3 км
р. Гомольша	3,5 км

ставок с.Геївка	8,04 га водне дзер.
ставок с.Геївка	3,10 га водне дзер.
ставок с.Геївка	1,67 га водне дзер.
ставок с.Суша Гомільша	0,80 га водне дзер.
ставок с.Скрипаї	1,10 га водне дзер.
ставок с.Скрипаї	5,90 га водне дзер.
ставок с.Скрипаї	2,30 га водне дзер.
ставок с.Шелудьківка	7,38 га водне дзер.
ставок с.Геніївка	7,70 га водне дзер.
ставок с.Геніївка	12,20 га водне дзер.
ставок с-ще Донець	1,30 га водне дзер.
ставок-охолоджувач Зміївської ТЕС	1250 га водне дзер.

Станом на початок 2025 року, в Державному земельному кадастрі було зареєстровано 14 270 земельних ділянки загальною площею 44 100,6817 га, що складає майже 77 % від загальної площі громади. Цей показник є на рівні середнього по Україні.

У відповідності до даних ДЗК, з числа всіх зареєстрованих земельних ділянок на всій території ТГ, внесені відомості про земельні ділянки відповідно до категорій земель: (рис. 1.8):

- землі сільськогосподарського призначення (33 271 га);
- землі житлової та громадської забудови (696га);
- землі природно-заповідного та іншого природоохоронного призначення (5202 га без вилучення із земель лісового фонду);
- землі оздоровчого призначення (42га);
- землі рекреаційного призначення (115);
- землі історико-культурного призначення (0,25 га);
- землі лісгосподарського призначення (5887 га);
- землі водного фонду (2880 га);
- землі промисловості, транспорту, електронних комунікацій, енергетики, оборони та іншого призначення (3713 га).



**Рисунок 1.8 – Розподіл земель Слобожанської міської ТГ за категоріями, з числа тих, що зареєстровані в ДЗК**

В свою чергу, землі сільськогосподарського призначення, які складають 33271 га та мають наступні види цільового призначення:

- для ведення товарного сільськогосподарського виробництва – 20 849 га;
- для ведення фермерського господарства – 1 001 га;
- для ведення особистого селянського господарства – 2 178 га;
- для ведення підсобного сільського господарства – 305 га;
- для індивідуального садівництва – 50 га;
- для колективного садівництва – 93 га;
- для городництва – 465 га;
- для сінокосіння і випасання худоби – 54 га;
- для дослідних і навчальних цілей – 8 260 га;
- для іншого сільськогосподарського призначення – 16 га.

Структура розподілу земель сільськогосподарського призначення представлена на рис. 1.9.



**Рисунок 1.9 – Структура земель сільськогосподарського призначення Слобожанської міської ТГ, %**

Таким чином, лівову частину земель сільськогосподарського призначення складають землі для ведення товарного сільськогосподарського виробництва, для ведення фермерського

та особистого селянського господарства, а також землі для дослідних і навчальних цілей, загальна частка яких складає понад 90%.

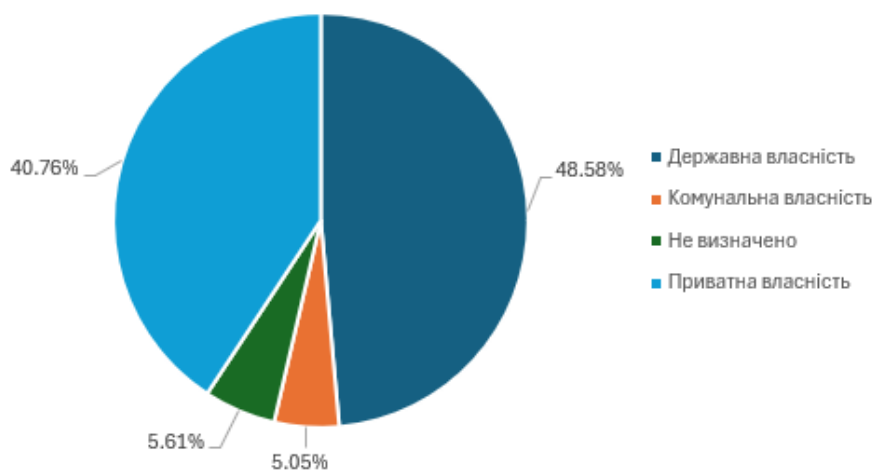
Крім того, слід зазначити, що площі земель сільськогосподарського призначення, що перебувають на обліку в ДЗК, перевищують дані ТГ на 699 га. Дана розбіжність може бути спровокована відсутністю даних в ТГ про землі сільськогосподарського призначення в межах населених пунктів.

Відомості про 3 258 земельні ділянки земель житлової та громадської забудови внесені до ДЗК, загальна площа цих земельних ділянок складає 669 га. З них 589 га – це земельні ділянки для будівництва та обслуговування житлового будинку, господарських будівель і споруд (присадибні ділянки), що складає 88% від загальної площі земельних ділянок, відомості про які внесені в ДЗК. Землі житлової та громадської забудови належать до сельбищних територій. Відомості про сельбищні території в громаді відсутні.

Відповідно до відомостей ДЗК, Землі рекреаційного, лісгосподарського призначення та водного фонду загалом складають 2 561 га. Даний показник є вкрай низьким, адже облік земель зазначених категорій є важливим для збереження природних ресурсів, розвитку рекреації та туризму. Особливо, враховуючи, той факт, що на території громади є земельні ділянки лісового фонду, які перебувають в постійному користуванні Державного біотехнологічного університету, загальна площа яких складає 8 260,14 га. Загальна площа лісів, які входять до ДП «Ліси України» складає 5886,545 га. (інформація згідно даних ДЗК)

Ділянки, представлені землями промисловості, транспорту, електронних комунікацій, енергетики, оборони та іншого призначення, займають площу в 3 798 га. Дані громади про виробничі землі суттєво різняться (2423 га). Така ситуація може бути спровокована тим, що до виробничих земель ТГ включає лише землі, що зайняті безпосередньо промисловими об'єктами. Відповідно, варто звернути увагу на актуалізацію інформації за даною категорією земель.

В приватній власності знаходиться близько 11 тис. земельних ділянок орієнтовною площею 16 500 га, в комунальній власності – 5%, в державній – 49% ділянок (площею, орієнтовно 20 000 га. (потребує проведення інвентаризації земель) Розподіл земель за формами власності представлено на рис. 1.10.



**Рисунок 1.10 – Розподіл земель за формами власності**

## Висновок:

Отже, Слобожанська міська територіальна громада володіє значним земельним потенціалом. Переважна більшість земель використовується для сільськогосподарських потреб. Переважна більшість земель сільськогосподарського призначення використовуються для товарного виробництва, що свідчить про значний потенціал для розвитку аграрного сектору. Однак, існують певні проблемні питання, такі як:

- низький рівень оформлення документації щодо земель житлової та громадської забудови;
- низький показник оформлення земель рекреаційного, лісогосподарського призначення та водного фонду.

## 1.4. Інформація про склад населення територіальної громади

Загальна кількість населення, що проживає на території громади, станом на 01.01.2024 року становить 35416 осіб, з них:

- постійні мешканці громади – 24515 осіб, що становить 69,22 % від загальної кількості;
- ВПО, прийняті у громаді – 10901 (30,78 %).

Для порівняння, станом на 01.01.2022 року (до повномасштабного вторгнення) загальна кількість постійних мешканців громади становила 26399 особи (на 1884 особи більше по відношенню до 01.01.2024 р.).

Що стосується статевого розподілу постійних мешканців громади, то станом на 01.01.2024 року кількість жінок складає – 12439 (50,74 %), а чоловіків – 12076 (49,26 %). Такі показники є дещо відмінними від загальнонаціональних по Україні, які складають відповідно 55,8 % – для жінок та 46,2 % – для чоловіків<sup>4</sup>.

Узагальнена інформація стосовно вікового розподілу мешканців громади у розрізі населених пунктів, а також в контексті вікового та гендерного показників – представлена у додатку 1.3, відповідно у табл. Д.1.3.5, Д.1.3.6 та Д.1.3.7.

**Таблиця 1.7 – Динаміка частки вікових груп у розрізі постійного населення Слобожанської міської ТГ у порівнянні з показниками по країні та регіону**

Осіб, віком	Україна, %	Харківська обл., %	Слобожанська міська ТГ, %
	Частка відповідної вікової груп, станом на кінець ... року		
	2013	2013	2023
0-14 років	14,8	12,6	10,6
15-59 років	63,6	72,2	61,3
понад 60 років	21,6	15,2	28,1

Вікова структура населення Слобожанської міської ТГ є дещо відмінною від загальноукраїнських та регіональних тенденцій<sup>5</sup>. У громаді спостерігається дещо менший рівень народжуваності, значно менша, по відношенню до Харківської області загалом, частина

<sup>4</sup> [Банк даних населення України. Розподіл постійного населення за статтю, віковими групами та типом поселень.](#)

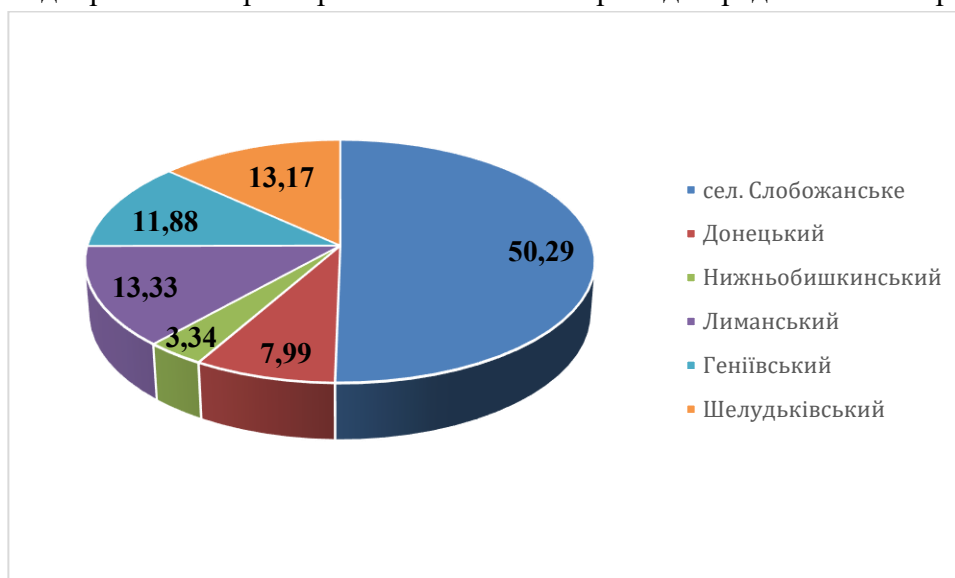
<sup>5</sup> Допускається певна похибка, оскільки офіційні загальнонаціональні дослідження відповідних показників протягом 2021-2023 рр. не публікувалися.

працевдатного населення та істотно більша частина населення пенсійного віку. Така динаміка загалом є характерною для сільської місцевості, що свідчить про необхідність вжиття заходів, які б сприяли омолодженню населення громади для запобігання збезлюднення території та підтримки спроможності громади вже у середньостроковій перспективі.

Станом на 01.01.2024р. постійне населення громади проживає у таких адміністративних осередках громади:

- 1) адміністративному центрі – місто Слобожанське, 50,29 % всього населення<sup>6</sup>;
- 2) Лиманському старостинському окрузі – 13,33 %;
- 3) Донецькому старостинському окрузі – 7,99 %;
- 4) Геніївському старостинському окрузі – 11,88 %;
- 5) Шелудьківському старостинському окрузі – 13,17 %;
- 6) Нижньобишкінському старостинському окрузі – 3,34 %.

Графічне відображення характеристики населення громади представлено на рис.1.10.



**Рисунок 1.10 – Структура розподілу постійного населення Слобожанської міської ТГ у розрізі старостинських округів (станом на 01.01.2024)**

Повномасштабна російська збройна агресія проти України призвела до незначної втрати частки постійного населення. Так, станом на 01.01.2023 р., у порівнянні з показниками, станом на 01.01.2022 р., кількість постійного населення територіальної громади зменшилася на 1576 мешканців, або на 5,94 %. В наступному році, тобто станом на 01.01.2024 р., у порівнянні з даними на 01.01.2023 р., цей показник ще знизився на 308 осіб, або на 1,24 %. Якщо розглянути ці показники у динаміці за два роки, тобто, станом на 01.01.2024 р., у порівнянні з даними на 01.01.2022 р., то кількість постійного населення громади зменшилася на 1884 осіб, або на 7,14 %.

В той же час, станом на 01.01.2024 р. Слобожанська міська ТГ прийняла 10901 жителів з інших територіальних громад, які в статусі ВПО приєдналися до місцевих мешканців (для порівняння, станом на 01.01.2023р. цей показник становив – 9021 осіб, або на 1880 менше). Також слід відзначити, що станом на 01.01.2024 має місце тенденція до часткового повернення мешканців громади в місця постійного проживання. Так, за даними громади, за останній рік повернулося приблизно 832 особи, в той час, як кількість ВПО також збільшилась на 1880 осіб.

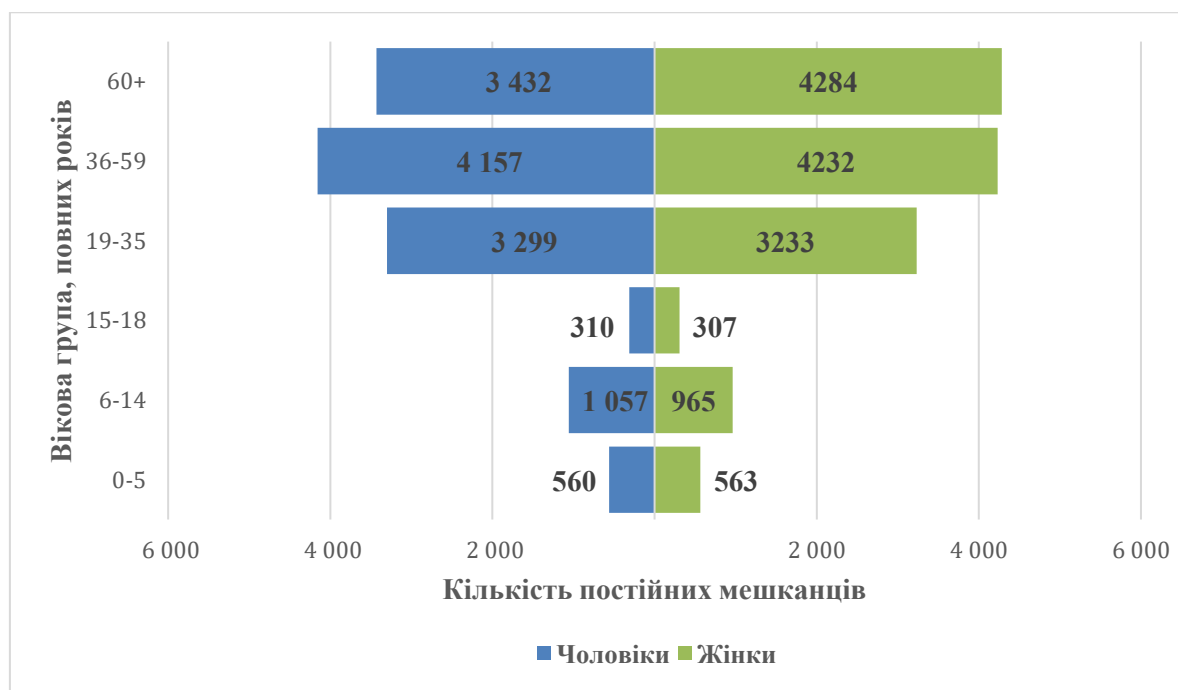
<sup>6</sup> За даними, наданими Слобожанською селищною радою, станом на 01.01.2024 р.

Враховуючи, що кількість мешканців громади за час російського вторгнення, суттєво не змінилася, можна казати про недоцільність істотного перегляду публічних послуг та кількості посадових осіб, які надають вказані послуги, адже кількість споживачів послуг на території ТГ істотно не зменшилася. У той же час, зважаючи на те, що в умовах воєнного стану з'явилися інші види правовідносин, а отже, - спектр публічних послуг розширився, можна зробити висновок про доцільність збереження або навіть збільшення кількості працівників, які забезпечують надання відповідних послуг, чи перегляд системи надання послуг (створення умов, за яких менша кількість фахівців може надавати більшу кількість різноманітних послуг без погіршення їх якості. Це, зокрема, доцільно робити через підсилення роботи ЦНАП, створення мобільних ЦНАП чи їх віддалених робочих місць).

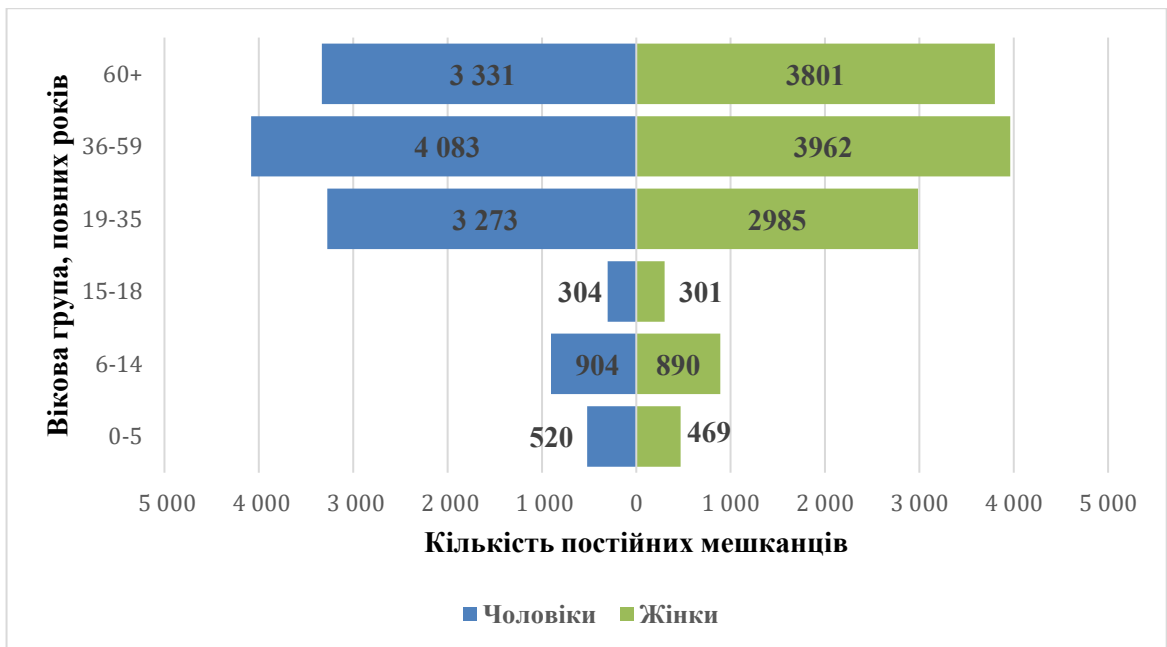
**Таблиця 1.8 – Динаміка частки вікових груп населення Слобожанської міської ТГ в розрізі постійних мешканців та ВПО**

Осіб, віком	Постійне населення ТГ, %	Постійне населення ТГ, %	Прийняті на території ТГ ВПО, %	Усього осіб, які проживають на території ТГ, %
	Частка відповідної вікової груп, станом на:			
	01.01.2023	01.01.2024	01.01.2024	01.01.2024
0-14 років	11,2	10,6	18,7	12,2
15-59 років	60,0	61,3	64,2	62,4
понад 60 років	28,8	28,1	17,1	25,4

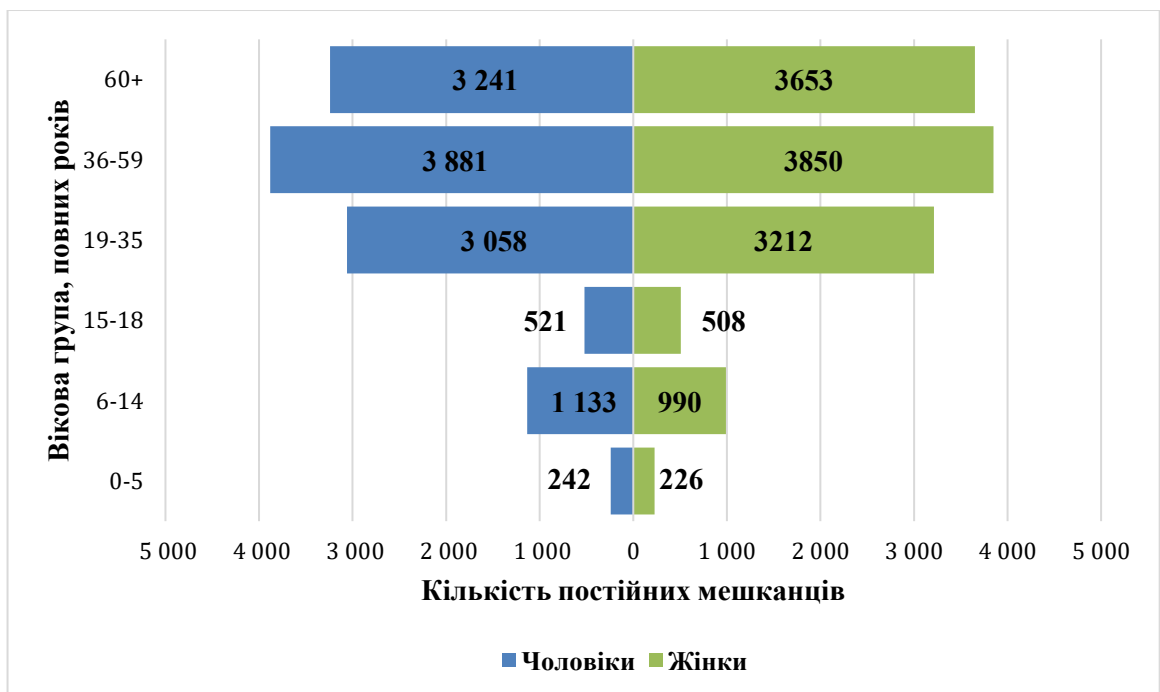
Аналіз співвідношення населення Слобожанської міської ТГ по віковим групам та за статтю у динаміці 2021-2023 рр. представлений у вигляді соціально-демографічних пірамід, які представлено на рис. 1.11 – 1.13, в яких дані щодо чисельності населення вказано відносно постійного населення ТГ станом на початок 2024 року.



**Рисунок 1.9 – Соціально-демографічна піраміда станом на 01.01.2022 р., Слобожанська міська ТГ в цілому**



**Рисунок 1.10 – Соціально-демографічна піраміда станом на 01.01.2023 р., Слобожанська міська ТГ в цілому**



**Рисунок 1.11 – Соціально-демографічна піраміда станом на 01.01.2024 р., Слобожанська міська ТГ в цілому**

**Висновки:**

За час повномасштабного російського вторгнення спостерігається незначне скорочення чисельності постійних мешканців громади на рівні 7,14 % – з 26399 осіб, станом на

01.01.2022р. до 24515, станом на 01.01.2024р. В той же час, громада, станом на 01.01.2024р., прийняла 10901 особу в статусі ВПО.

Відбувається стрімке старіння населення громади – частка осіб віком 60 років і старше серед постійних мешканців громади становить понад 28 %, що загрожує браком трудових ресурсів в умовах повоєнного відновлення та підвищує навантаження на систему надання соціальних послуг.

Місто Слобожанське є найбільшим населеним пунктом громади, з загальною чисельністю 12329 осіб, що значно перевищує цей показник по іншим округам. В цьому селищі також знаходиться найбільша кількість домогосподарств – 6616, а також саме воно прийняло найбільшу кількість ВПО – 4506 осіб.

Інші старостинські округи мають приблизно однакову кількість місцевих мешканців, при цьому має місце тенденція щодо більшого середнього віку мешканців старостинських округів порівняно із центром громади. Звичайно, що ці дані необхідно враховувати при плануванні заходів соціальної політики, розробки програм соціальної підтримки та інвестицій в інфраструктуру, спрямованих на задоволення потреб різних груп населення, зокрема дітей, осіб з інвалідністю та літніх людей.

Отже, можна говорити про поодинокі прояви демографічної кризи на рівні Слобожанської міської ТГ, що проявляється через незначне скорочення постійних мешканців громади, неоднорідність вікової та гендерної структури, що, у сукупності, може стати серйозним викликом для місцевої влади вже у найближчій перспективі. Також існує гостра потреба адаптувати комунальні послуги та інфраструктуру до демографічних змін, необхідно реорганізувати систему надання публічних послуг, з огляду на змінену вікову структуру населення, та створити нову модель економічного розвитку, що сприятиме залученню додаткових фахівців у працездатному віці та стимулюванню інновацій у галузях, здатних генерувати нові робочі місця. Також важливо активізувати заходи, спрямовані на збільшення продуктивності та автоматизацію виробництва, з одночасним впровадженням ефективної системи моніторингу та прогнозування демографічних трендів на рівні населених пунктів громади, що може стати ключовим аспектом при формуванні пріоритетних напрямів економічного розвитку у розрізі старостинських округів.

### **1.5. Інформація про особливості здійснення місцевого самоврядування в умовах воєнного стану**

Місцеве самоврядування на території Слобожанської міської територіальної громади здійснюється відповідно до [Конституції України](#), зокрема, статті 38, 64, Закону України від 21 травня 1997 року [№ 280/97-ВР](#) «Про місцеве самоврядування в Україні», а також згідно з Указом Президента України [№ 64/2022](#) від 24 лютого 2022 року «Про введення воєнного стану в Україні» (зі змінами та доповненнями).

Слід зазначити, що згідно з положеннями крайнього згаданого документа, в окремих випадках, на час воєнного стану та до 90 днів після його завершення, можливе обмеження діяльності місцевої ради та її виконавчого комітету, передача їхніх повноважень ВА НП або начальнику адміністрації, якщо це буде вирішено Президентом та Верховною Радою України.

Розуміння порядку функціонування місцевого самоврядування в умовах воєнного стану є ключовим для визначення повноважень відповідальних осіб і організації владних дій на користь громади, включно з управлінням ресурсами і реалізацією програм.

На момент розробки ПКВ, згадані обмеження на території Слобожанської міської ТГ не введено, і місцеве самоврядування на території здійснюється у звичайному порядку (рис.1.14).

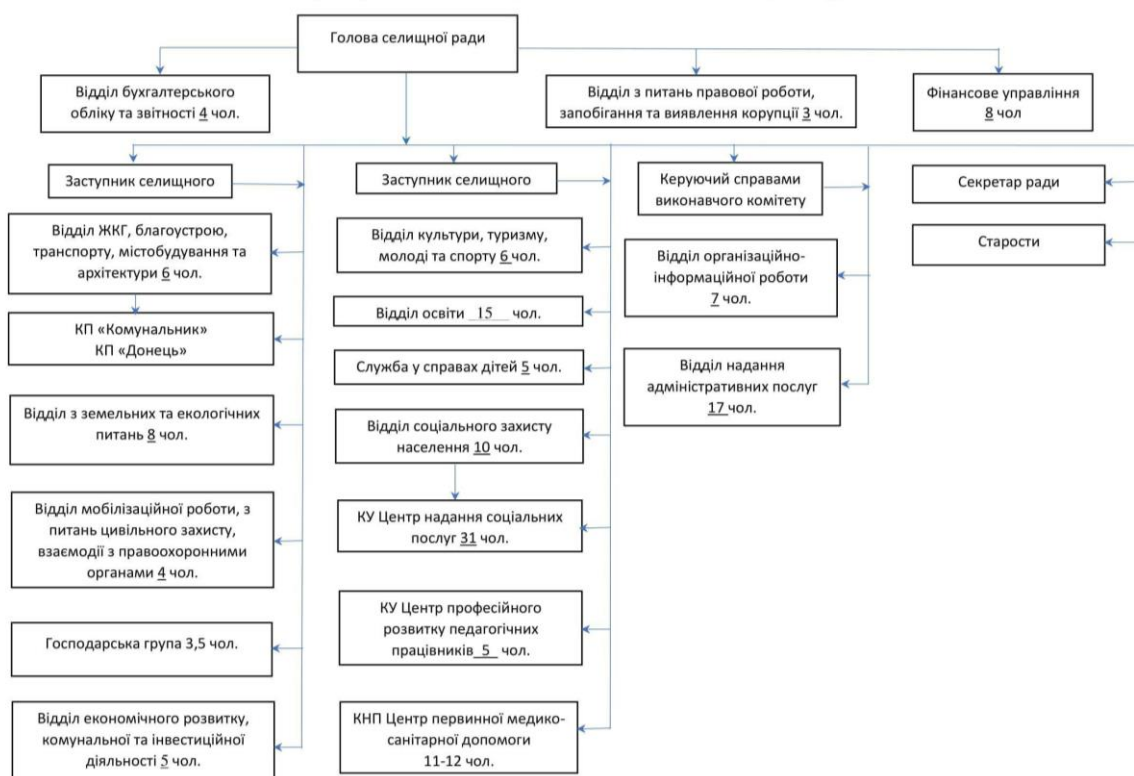
1. Міська рада проводить пленарні засідання та приймає рішення у межах компетенції як представницький орган місцевого самоврядування відповідно до ст.ст. 25-26 Закону України «Про місцеве самоврядування в Україні».

2. Виконавчий комітет міської ради здійснює свої повноваження як колегіальний виконавчий орган місцевого самоврядування та згідно з ч. 2 ст. 52 Закону України «Про місцеве самоврядування в Україні», а саме:

- попередньо розглядає та схвалює проекти місцевих програм соціально-економічного і культурного розвитку, цільових програм з інших питань, прогноз місцевого бюджету, проєкт місцевого бюджету, проекти рішень з інших питань, що вносяться на розгляд відповідної ради;

- координує діяльність відділів, управлінь та інших виконавчих органів ради, підприємств, установ та організацій, що належать до комунальної власності відповідної територіальної громади, заслуховує звіти про роботу їх керівників;

- має право змінювати або скасовувати акти підпорядкованих йому відділів, управлінь, інших виконавчих органів ради, а також їх посадових осіб.



**Рисунок 1.14 – Структура Слобожанської міської ради та її виконавчих органів (станом на 01.01.2024)**

## Висновок

Система органів місцевого самоврядування Слобожанської міської ТГ має розгалужену та збалансовану систему, яка відповідає вимогам чинного законодавства України, але, в той же час, була неодноразово переглянута у зв'язку зі змінами у суспільно-політичному житті громади, які відбулись внаслідок повномасштабного російського вторгнення у період після лютого 2022 року

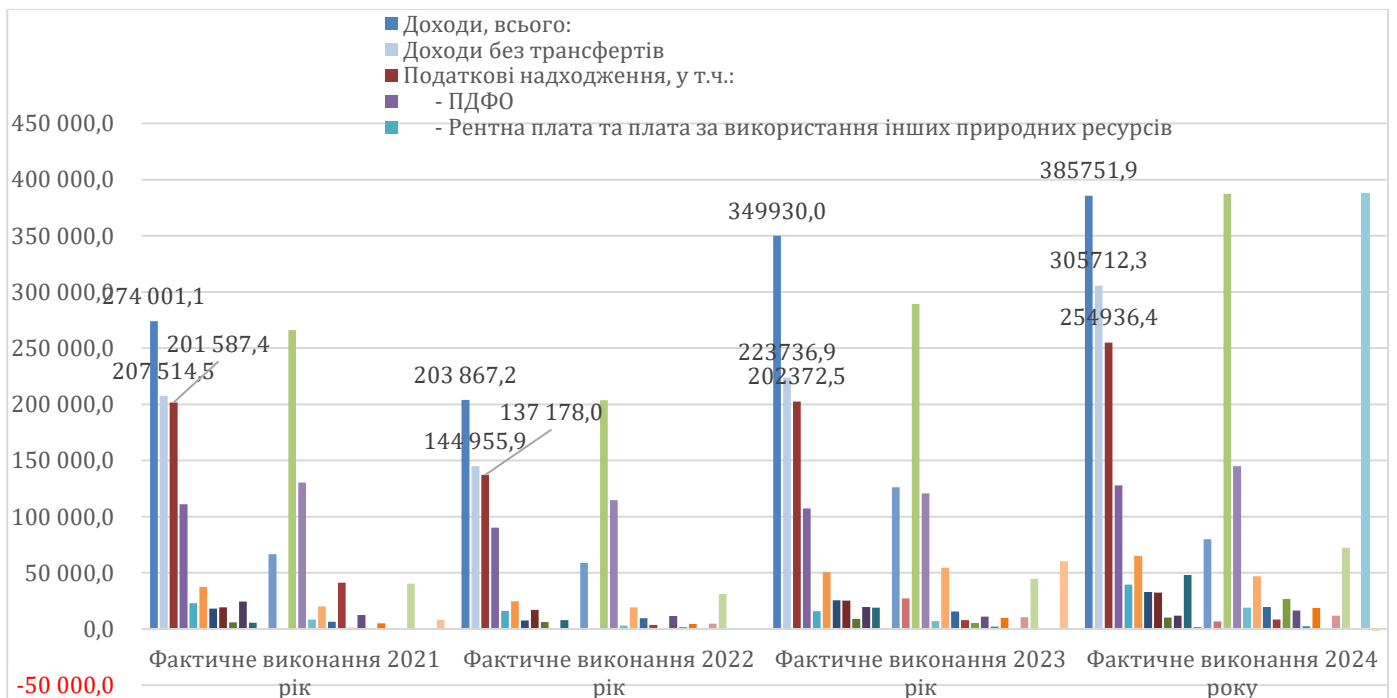
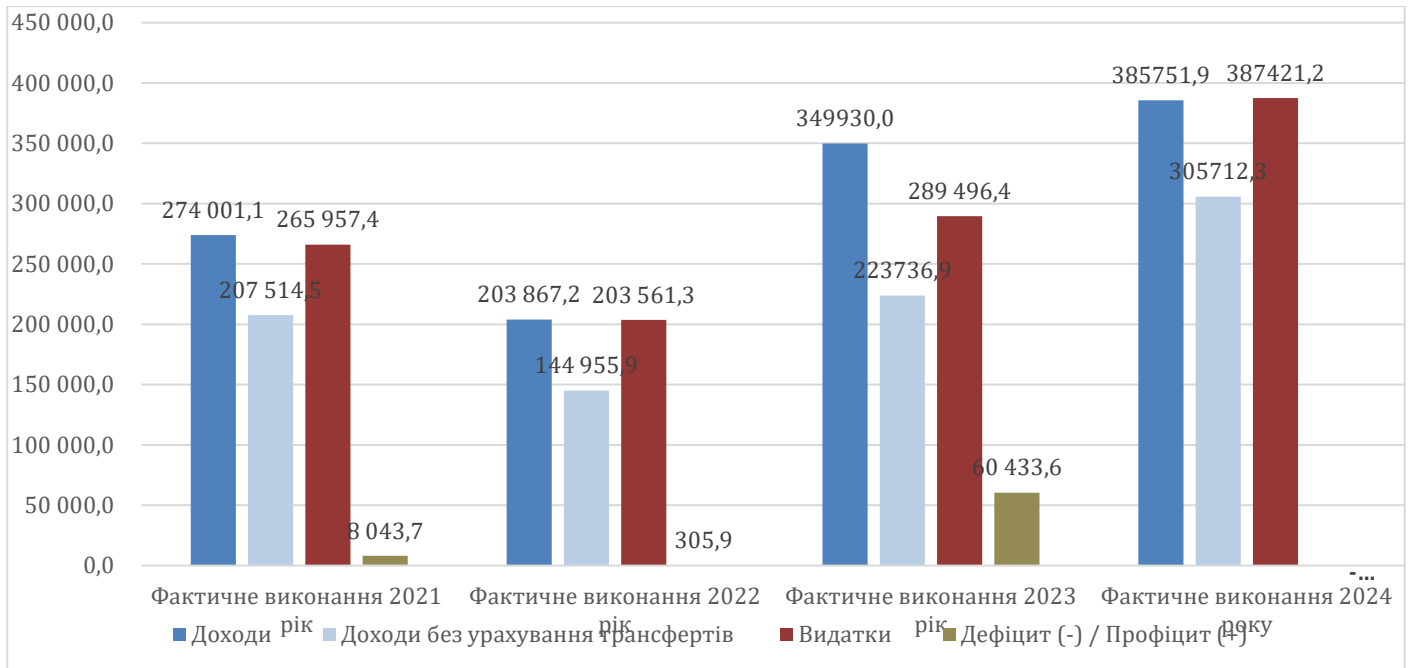
## 2. Загальна економічна оцінка Слобожанської міської територіальної громади

### 2.1. Аналіз бюджету та пропозиції щодо джерел фінансування заходів для забезпечення комплексного відновлення території

Таблиця 2.1 – Показники виконання бюджету Слобожанської міської ТГ, тис грн.

Показники	Фактичне виконання 2021 рік	Фактичне виконання 2022 рік	Фактичне виконання 2023 рік	Фактичне виконання 2024 року	План на 2025 рік
<b>Доходи, всього:</b>	<b>274 001,1</b>	<b>203 867,2</b>	<b>349930,0</b>	<b>385751,9</b>	<b>275674,8</b>
<b>Доходи без трансфертів</b>	<b>207 514,5</b>	<b>144 955,9</b>	<b>223736,9</b>	<b>305712,3</b>	<b>225443,9</b>
<b>Податкові надходження, у т.ч.:</b>	201 587,4	137 178,0	<b>202372,5</b>	<b>254936,4</b>	<b>224242,4</b>
- ПДФО	110 901,1	90 143,0	107195,5	127927,9	123279,4
- Рентна плата та плата за використання інших природних ресурсів	23 096,9	16 148,4	15986,9	39639,3	38700,3
- Місцеві податки та збори, у т.ч.	37 404,6	24 632,4	50603,5	65179,6	50635,5
-- податок на майно	18 226,5	7 717,5	25398,7	32830,4	21996,1
-- єдиний податок	19 178,1	16 914,9	25204,8	32344,3	28639,4
- Внутрішні податки	5 879,7	6 061,1	8903,8	10253,1	9756
- Інші податки та збори	24 270,5	143,9	19637,9	11936,5	1871,2
<b>Неподаткові надходження</b>	<b>5 584,1</b>	<b>7 777,9</b>	<b>19035,5</b>	<b>48059,7</b>	<b>1201,5</b>
<b>Доходи від операцій з капіталом</b>	<b>39,8</b>	<b>0,0</b>	<b>307,3</b>	<b>1568,2</b>	<b>0</b>
<b>Офіційні трансферти всього</b>	<b>66 486,5</b>	<b>58 911,3</b>	<b>126193,1</b>	<b>80039,7</b>	<b>50230,9</b>
Базова дотація	0,0	0,0	27254,2	6788,7	10319,7
<b>Видатки за функціональною класифікацією, у т.ч.</b>	<b>265 957,4</b>	<b>203 561,3</b>	<b>289496,4</b>	<b>387421,2</b>	<b>275 674,8</b>
Освіта	130 382,5	114 666,5	120829,7	145 056,90	102 070,5
Охорона здоров'я	8 343,8	2 971,3	6957,8	18 916,80	16 050,0
Житлово-комунальне господарство	20 044,5	19 372,5	54649,0	46 834,5	15 750,1
Соціальний захист та соціальне забезпечення	6 567,8	9 631,9	15551,2	19 418,4	14 495,3
Охорона навк природного середовища	41 238,9	3 487,4	7803,2	8 400,00	1 871,2
Економічна діяльність	1 139,4	124,9	5327,5	26 601,5	14 876,0
Культура і мистецтво	12 392,0	11 444,6	11038,7	16 328,4	17 561,4
Фізична культура і спорт	506,6	1 525,8	2195,8	2 471,1	2 660,3
Міжбюджетні трансферти	5 018,2	4 491,7	9988,0	18 829,5	857,5
Цивільний захист				424,3	3 457,40
Інша діяльність	107,2	4 662,0	10392,5	11 815,8	
Державне управління	40 216,6	31 182,7	44763,2	72 324,0	81 720,4
Реверсна дотація (у разі наявності)	0,0	0,0	0,0		
Резервний фонд					4 304,7
<b>Кредитування</b>					
<b>Дефіцит (-) / Профіцит (+)</b>	<b>8 043,7</b>	<b>305,9</b>	<b>60 433,6</b>	<b>-1 669,3</b>	

<b>Видатки за економічною класифікацією, у.т.ч.</b>	<b>265 957,4</b>	<b>203 561,3</b>	<b>289 496,4</b>	<b>387 421,2</b>	<b>275 674,8</b>
Поточні видатки	203 580,4	188 134,0	207398,1	277 597,0	273 803,6
Капітальні видатки	62 377,0	15 427,3	82098,3	109 824,2	1 871,20
Нерозподілені видатки					



**Рисунки 2.1 – Показники виконання бюджету Слобожанської міської ТГ, тис грн.**

За підсумками 2022 року бюджет Слобожанської міської ТГ виконано з незначним профіцитом – перевищення фактичних доходів над фактичними видатками склало 0,3 млн грн або 0,2 % від загальних надходжень.

Обсяг вільного залишку коштів станом на 01.01.2023 року складає 71,1 млн грн і практично дорівнює вільному залишку станом на 01.01.2022 року (71,0 млн грн).

Загальний обсяг доходів у 2022 році зменшився на 25,6% в порівнянні з 2021 роком.

Зменшення видатків у 2022 році відбулося в цілому на 23,5%, у т.ч. видатки на охорону здоров'я зменшилися на 64,4%, а видатки на соціальний захист та соціальне забезпечення зросли на 46,7% порівняно з фактичними показниками 2021 року.

За 2023 рік бюджет виконаний з профіцитом (перевищення доходів над видатками склало 60,4 млн грн), що у т.ч. забезпечило формування станом на 01.01.2024 року суттєвого обсягу вільного залишку коштів (131,5 млн грн).

У 2023 році доходів (без урахування міжбюджетних трансфертів) надійшло на 54,3% більше проти отриманих за 2022 рік.

Видатки за підсумками 2023 року в цілому зросли на 42,2%, при чому на економічну діяльність видатки збільшені у 42,7 рази, на охорону здоров'я – у 2,3 рази, міжбюджетні трансферти за рахунок трансфертів державному бюджету збільшилися у 2,2 рази.

Бюджет на 2024 рік виконаний з дефіцитом 1,7 млн. грн.

В цілому доходів за 2024 рік отримано на 10,2% більше порівняно з отриманими загальними надходженнями у 2023 році.

Доходів без урахування міжбюджетних трансфертів надійшло на 36,6% більше проти відповідних надходжень за 2023 рік, податкових надходжень залучено на 26,0% більше проти 2023 року.

Видатки за підсумками 2024 року в цілому зросли на 34,0% проти 2023 року, при чому на охорону здоров'я у 2024 році порівняно з фактичними показниками 2023 року видатки збільшені у 2,7 рази, на економічну діяльність – у 5 разів порівняно з 2023 роком.

Бюджет на 2025 рік збалансований по доходах і видатках.

Обсяги запланованих на 2025 рік річних загальних дохідних показників зменшені на 28,5%, порівняно з отриманими у 2024 році.

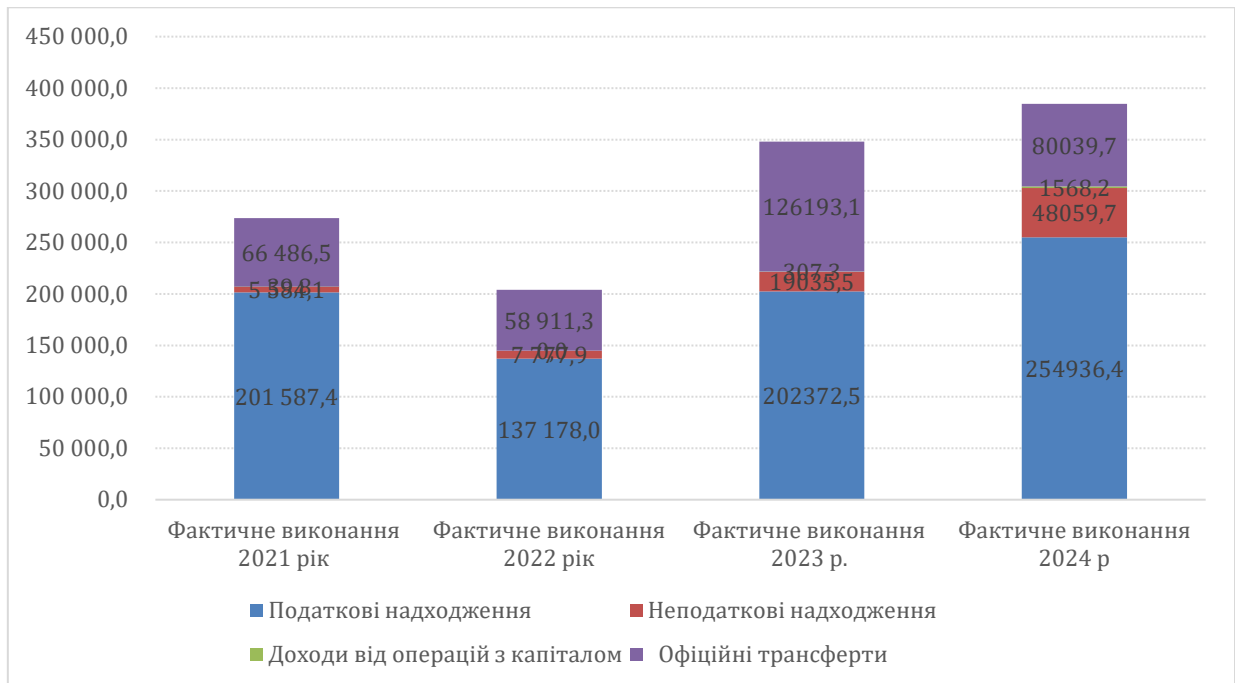
Річні планові показники по видатках зменшені у порівнянні з фактичними витратами 2024 року на 28,8%.

## Структура надходжень до бюджету

Структура доходів бюджету громади з початком воєнного стану в цілому не зазнала значних змін – основним бюджетоутворюючим джерелом залишаються податкові надходження, частка яких стабільно є найбільшою серед інших складових дохідної частини бюджету громади.

Частка міжбюджетних трансфертів в загальному обсязі доходів не має чітко вираженої тенденції. Коливання відбуваються внаслідок змін по вирівнюванню податкоспроможності бюджету громади.

При цьому спостерігається незначна тенденція до збільшення неподаткових надходжень, але частка їх не є суттєвою в загальних доходах бюджету громади.



**Рисунок 2.2 – Структура надходжень до бюджету Слобожанської міської ТГ, тис. грн.**

### Міжбюджетні трансферти

Частка міжбюджетних трансфертів в загальному обсязі отриманих доходів бюджету Слобожанської міської ТГ складає у 2021 році 24,3%, у 2022 році – 28,9%, у 2023 році – 36,1%, у 2024 році – 20,8%.

В затвердженому бюджеті Слобожанської міської ТГ на 2025 рік частка офіційних трансфертів дорівнює 18,2% річних планових дохідних показників.

У 2021-2022 роках бюджет громади не приймав участь у горизонтальному вирівнюванні податкоспроможності. З 2023 року бюджет отримує базову дотацію, яка в загальному обсязі трансфертів, що надійшли до місцевого бюджету за 2023 рік склала 21,6%, за 2024 рік – 8,5%.

На 2025 рік в планових показниках по річних офіційних трансфертах місцевому бюджету Слобожанської міської ТГ базова дотація складає 20,5%,

Протягом 2021-2024 років вагомим джерелом надходжень до бюджету громади залишається освітня субвенція, частка якої у загальному обсязі отриманих доходів дорівнює у 2021 році - 21,0%, у 2022 році – 28,1% у 2023 році – 14,7%.

У 2023 році до бюджету Слобожанської міської ТГ надходила додаткова дотація на здійснення повноважень ОМС на деокупованих, тимчасово окупованих та інших територіях України, що зазнали негативного впливу у зв'язку з повномасштабною збройною агресією РФ в обсязі 44,3 млн грн, або 35,1% від трансфертів, отриманих за відповідний рік.

### Податкові надходження

Питома вага податкових надходжень у загальних фактичних доходах бюджету громади (загальний та спеціальний фонди з урахуванням міжбюджетних трансфертів) склала відповідно 73,6% - у 2021 році, 67,3% - у 2022 році, 57,8% - у 2023 році, у 2024 році – 66,1%.

У фактичному обсязі власних надходжень до бюджету громади (без урахування міжбюджетних трансфертів) вона дорівнює відповідно 97,1% - у 2021 році, 94,6% - у 2022 році, 90,5% - у 2023 році, у 2024 році- 83,4%.

Загальний обсяг податкових надходжень у 2022 році порівняно із 2021 роком в цілому зменшився на 32,0%

У 2023 році податкових надходжень до бюджету громади залучено на 47,5% більше проти фактично отриманих за 2022 рік.

У 2024 році податкових надходжень до бюджету громади надійшло більше на 26,0% порівняно з фактично отриманими за 2023 рік

На 2025 рік планові показники по податкових надходженнях передбачені з урахуванням змін у податковому законодавстві й кількості платників (юридичних осіб і фізичних осіб – підприємців), які фактично сплачують податки до бюджету Слобожанської міської громади, та зменшені на 12,0% порівняно з отриманими податковими надходженнями у 2024 році.

Основними джерелами податкових надходжень бюджету громади у 2021 - 2024 роках залишаються ПДФО і місцеві податки і збори, разом з тим доволі значною є частка рентної плати.

Загальний обсяг ПДФО у 2022 році порівняно із 2021 роком зменшився на 18,7% и склав в обсязі отриманих податкових надходжень 65,7 %.

У 2023 році в цілому надходження ПДФО до бюджету громади збільшилися на 18,9% в порівнянні з 2022 роком і склали 53,0% в отриманих податкових надходженнях або 47,9% у власних доходах бюджету (без трансфертів) та 30,6% в загальному обсязі всіх доходів, отриманих за 2023 рік.

Питома вага фактичних надходжень ПДФО від найбільших підприємств-платників у податкових надходженнях бюджету Слобожанської громади склала у 2021 році 46,7%, у 2022 році – 52,5%, у 2023 році – 44,7%. Відповідно ризики коливання доходної частини через зміну економічної кон'юнктури є суттєвими для бюджету громади.

Питома вага ПДФО, перерахованого до місцевого бюджету бюджетними установами у 2021 році склала 8,3%, у 2022 році – 12,3%, у 2023 році – 8,4% від обсягу податкових надходжень, отриманих за відповідні роки.

За 2024 рік надходження ПДФО до бюджету громади збільшилися в порівнянні з 2023 роком на 19,0% і склали 50,2% в отриманих податкових надходженнях, або 41,8% у власних доходах бюджету (без трансфертів) та 33,2% в загальному обсязі всіх доходів, отриманих за 2023 рік.

В бюджеті на 2025 рік планові показники ПДФО зменшені на 3,6% проти отриманих у 2024 році.

Загальний обсяг місцевих податків і зборів у 2022 році порівняно з 2021 роком зменшився на 34,1%.

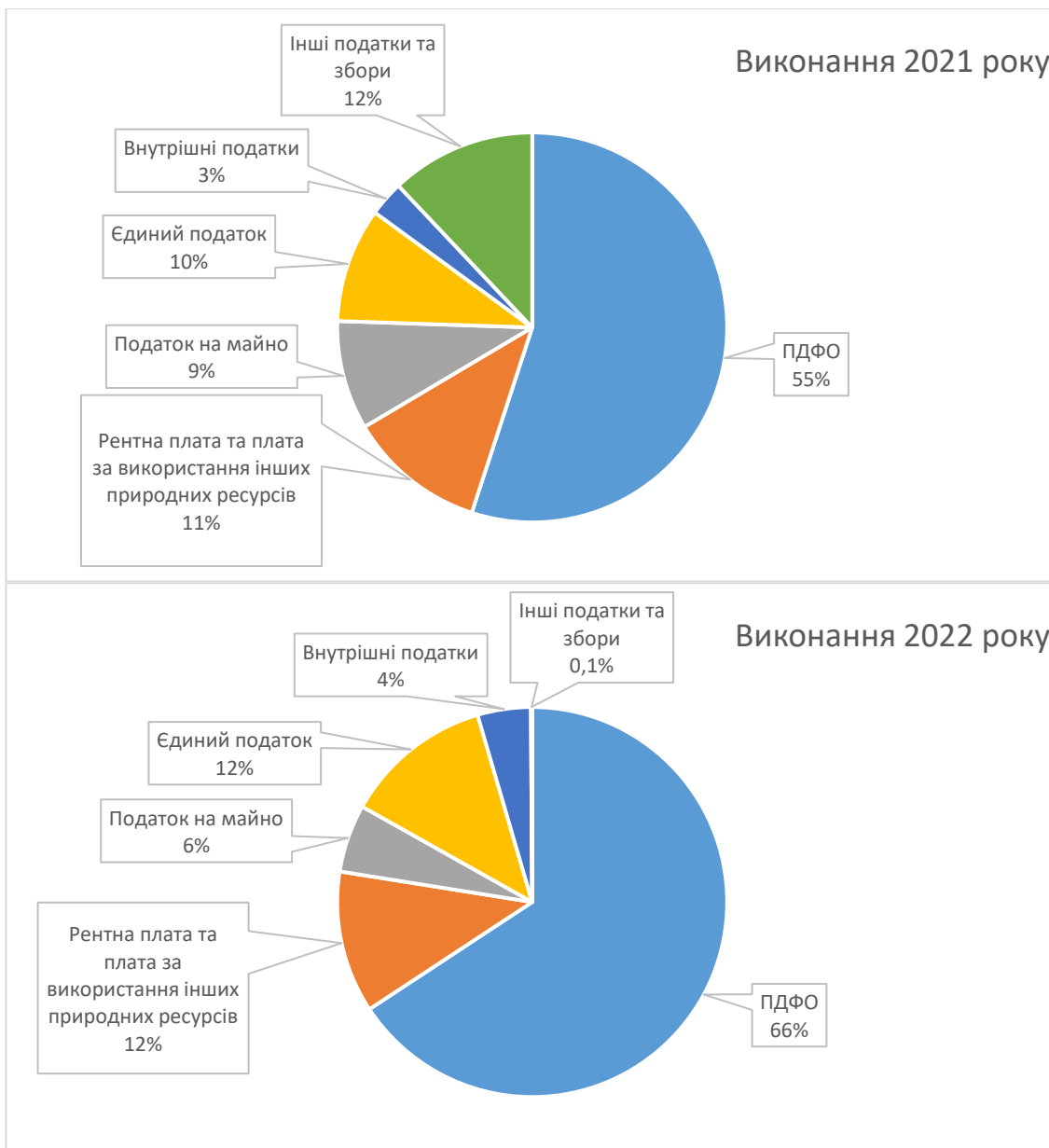
Порівняно із показниками 2021 року по підсумках 2022 року було недоотримано 57,7 % податку на майно та 11,8% єдиного податку.

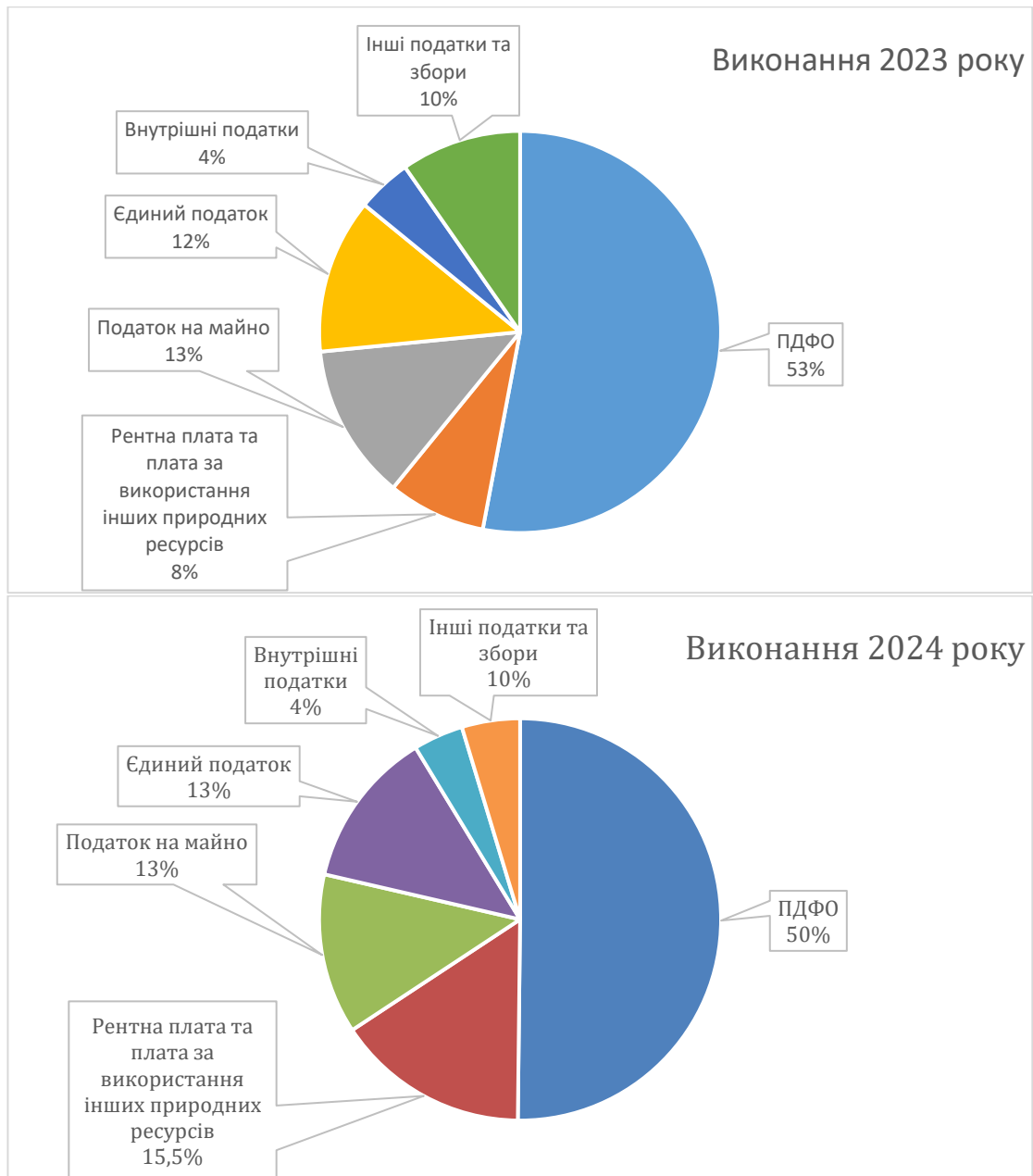
За 2023 рік до бюджету Слобожанської міської територіальної громади залучено місцевих податків і зборів, у 2,1 рази більше проти 2022 року, що становить 25,0% від отриманих податкових надходжень за відповідний період (у т.ч. питома вага отриманого податку на майно склала 12,6 %, а питома вага єдиного податку – відповідно 12,5% у фактичних податкових надходженнях за рік)

За 2024 рік надходження місцевих податків і зборів збільшилося проти 2023 року на 29,0%, що склало 25,6% всіх податкових надходжень, залучених за рік, або 21,3% власних доходів (без трансфертів).

У 2025 році планується залучити місцевих податків і зборів на 22,3% менше порівняно із залученими у 2024 році.

Рентна плата в податкових надходженнях склала відповідно за 2021 рік - 11,0%, за 2022 рік – 12,0%, за 2023 рік – 8,0%, за 2024 рік – 15,5%. В планових податкових надходженнях запланований обсяг рентної плати складає 17,3%.





**Рисунок 2.3 – Структура податкових надходжень Слобожанської міської територіальної громади, %**

**Ризики:**

- 1) Відсутність, внаслідок продовження військових дій, умов і можливостей створення нових робочих місць для забезпечення сталої економічної ситуації в громаді;
- 2) Потенційна можливість значних втрат податкових надходжень внаслідок коливання економічної кон'юнктури в громаді;
- 3) Потенційна можливість втрати часткової спроможності виконання бюджетних повноважень за зростання залежності бюджету громади від податків з доходів працівників бюджетної сфери;
- 4) Ризик втрат місцевих податків і зборів при продовженні дії режиму воєнного стану.

## Неподаткові надходження

В цілому обсяг неподаткових надходжень до бюджету громади у 2022 році порівняно з показниками 2021 року збільшився на 39,3% і склав 5,4% в загальному обсязі власних надходжень до бюджету (без урахування міжбюджетних трансфертів) проти 2,7% у 2021 році, що обумовлене зростанням власних надходжень бюджетних установ на 44,4% порівняно з 2021 роком за рахунок отриманих благодійних внесків та гуманітарної допомоги від різних донорів, у т.ч. у натуральній формі.

Наявні у 2022 році втрати надходжень адміністративного збору за державну реєстрацію речових прав на нерухоме майно, плати за надання інших адміністративних послуг, адміністративного збору за проведення державної реєстрації юридичних осіб, фізичних осіб - підприємців та громадських формувань були обумовлені тимчасовою відсутністю доступу до відповідних реєстрів через введення воєнного стану.

Обсяг отриманих у 2023 році власних надходжень бюджетних установ складає 92,9% всіх неподаткових надходжень або 7,9% від отриманих за 2023 рік власних доходів бюджету (без урахування міжбюджетних трансфертів).

Протягом 2023 року обсяг неподаткових надходжень в цілому збільшився в 2,4 рази проти отриманих у 2022 році, за 2024 рік неподаткових надходжень залучено у 2,5 рази більше проти отриманих за 2023 рік внаслідок збереження тенденції збільшення власних надходжень бюджетних установ.

## Ризики:

- Ризик подальших втрат неподаткових надходжень від надання адміністративних послуг при продовженні дії режиму воєнного стану;
- Потенційно можливе зменшення обсягу власних надходжень бюджетних установ у разі припинення або значного скорочення благодійних внесків та гуманітарної допомоги від різних донорів.

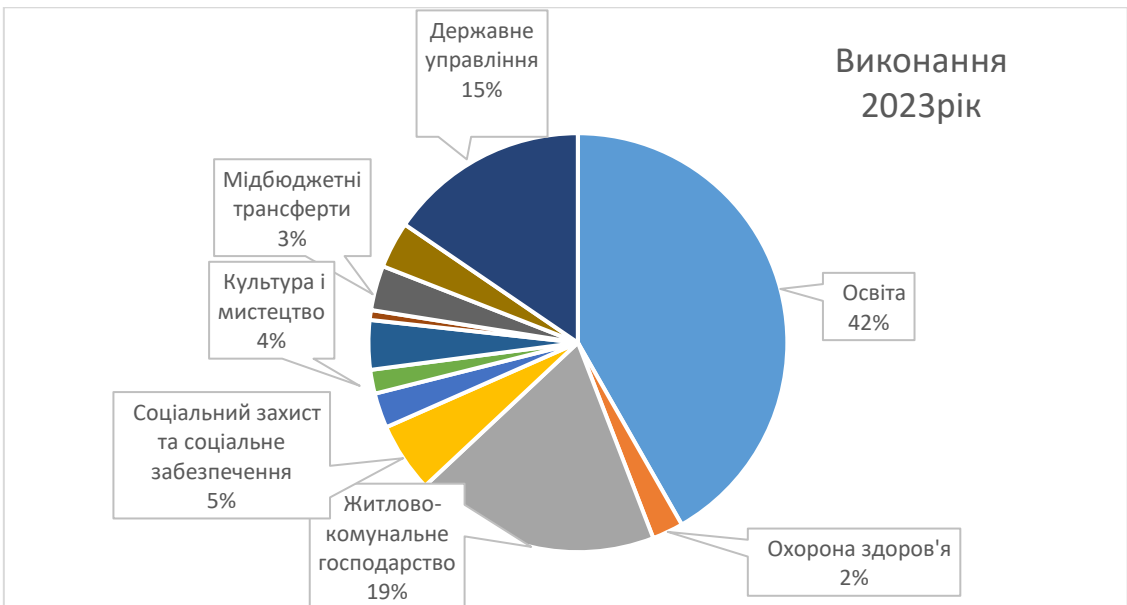
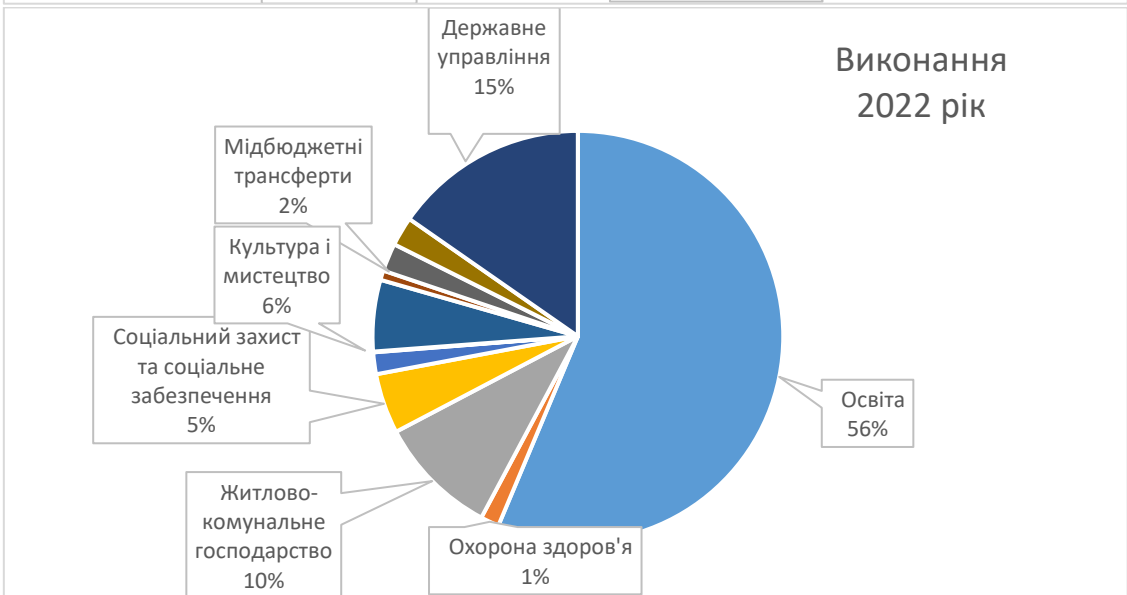
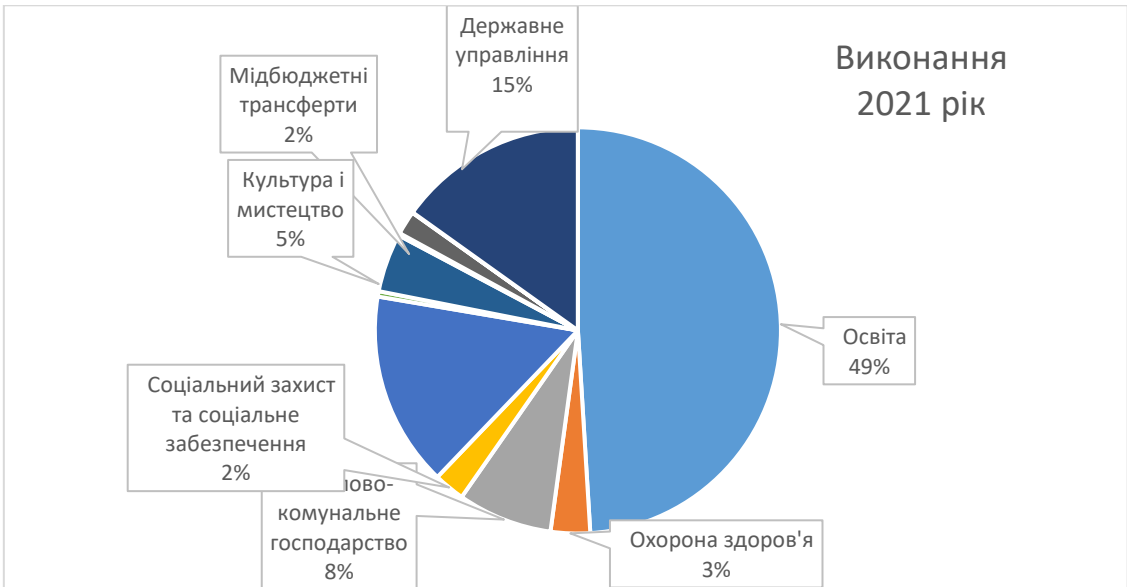
## Видатки

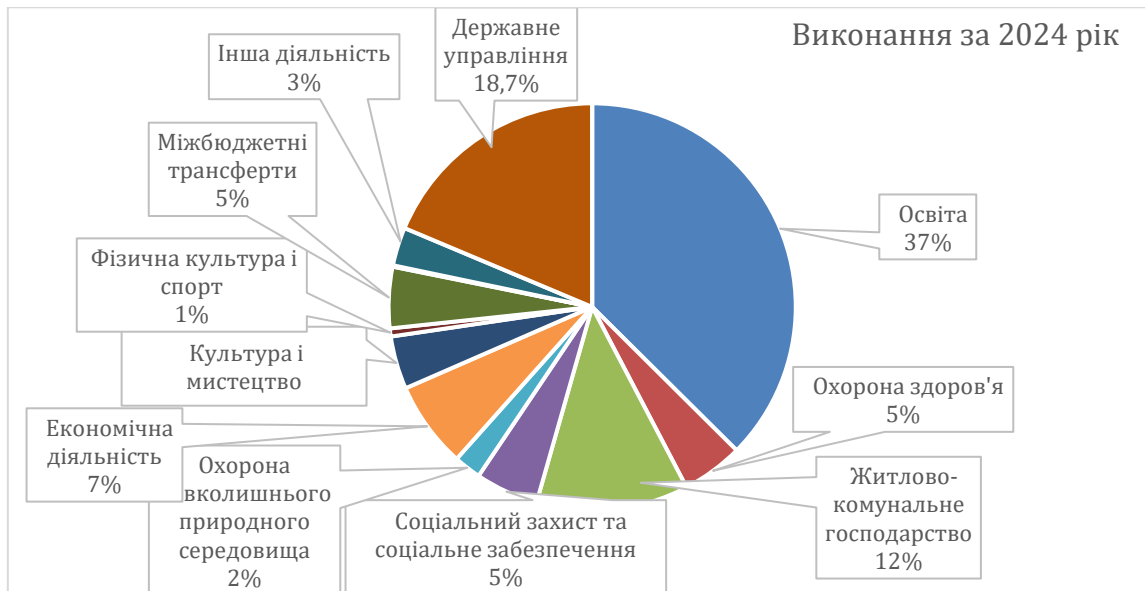
Структура видатків Слобожанської міської ТГ за функціональною класифікацією зазнала певних змін. Основними сферами витрат залишаються: освіта, державне управління, соціальний захист та соціальне забезпечення та ЖКГ.

За 2023 рік видатки на фінансування основних бюджетних галузей (освіта, охорона здоров'я, соціальний захист та соціальне забезпечення, культура і мистецтво, фізична культура і спорт, державне управління) складають 86,3% у загальному обсязі фактичних річних видаткових показників на 2023 рік.

У 2024 році на фінансування основних бюджетних галузей спрямовано 70,9% всіх річних витрат.

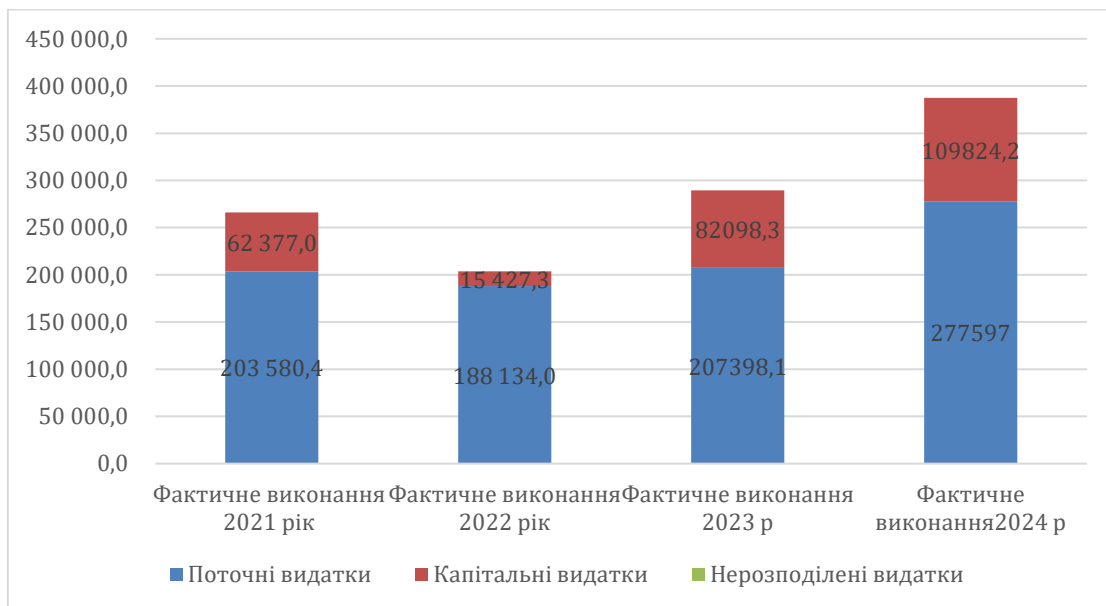
У 2025 році планується спрямувати на фінансування основних бюджетних галузей 85,1% всіх річних планових видатків.





**Рисунок 2.4 – Структура видатків Слобожанської міської територіальної громади за функціональною класифікацією, %**

Структура видатків Слобожанської міської територіальної громади за економічною класифікацією характеризується суттєвою питомою вагою поточних видатків.



**Рисунок 2.5 – Структура видатків Слобожанської міської територіальної громади за економічною класифікацією, тис грн**

Протягом 2021-2024 років в поточних видатках у бюджеті громади переважають видатки на зарплату працівників бюджетної сфери та оплату спожитих бюджетними установами енергоносіїв.

**Капітальні видатки** у бюджеті громади на 2023 рік першочергово планувалися в обсязі 12,1 млн грн. Шляхом внесення змін до бюджету Слобожанської міської територіальної громади на 2023 рік протягом року на капітальні видатки спрямовано 82,1 млн грн, що складає 28,4% обсягу фактичних річних видатків.

В фактичних видаткових показниках бюджету громади за 2024 рік капітальні видатки склали 28,3%.

Видатки на капітальне будівництво протягом 2024 року (як і у 2022-2023 роках) не проводилися.

З бюджету Слобожанської міської територіальної громади у 2022 та 2023 роках здійснювалися видатки на виконання програм і заходів, які пов'язані з військовою агресією РФ і є нетиповими та традиційно не фінансувалися з місцевого бюджету.

Здійснення цих нетипових видатків потребує додаткового відволікання коштів місцевого бюджету – в цілому у 2022 році витрачено 12,4 млн грн в 2023 році –10.7 млн грн, що складає відповідно 6,1% та 3,7% загальних річних видатків.

В видаткових показниках бюджету громади на 2024 рік питома вага таких нетипових видатків складає 6,3%. За потенційної в умовах впливу військових дій можливості зростання потреб на їх здійснення необхідність у відволіканні додаткового ресурсу з бюджету Слобожанської громади може збільшуватися.

#### **Фіскальні ризики:**

- Незначна спроможність здійснювати капітальні видатки за відсутності власного потенціалу нарощування їх обсягу для повного подолання наслідків збройної агресії РФ та повноцінного фінансування заходів з відновлення території громади;

- Відсутність потенціалу до оптимізації поточних видатків через обмеженість ресурсу їх скорочення, оскільки в основному відбувається фінансування захищених статей;

- Необхідність додаткового відволікання власних бюджетних ресурсів на фінансування нетипових (порівняно з довоєнним періодом) цільових місцевих програм і заходів в умовах дії режиму воєнного стану.

#### **Висновки:**

Бюджет Слобожанської міської територіальної громади **спроможний до часткового фінансування заходів** з відновлення території громади.

За умови практичній відсутності (внаслідок продовження військових дій) тенденцій до створення нових робочих місць при одночасній неможливості скорочення поточних видатків така спроможність надалі може зменшуватися.

Для повного подолання наслідків збройної агресії РФ Слобожанській міській територіальній громаді потрібне спрямування до місцевого бюджету цільових коштів з Фонду відновлення, інших цільових трансфертів, включення до загальнодержавних цільових проектів і програм певних заходів з відновлення території і економічного потенціалу громади для фінансування за рахунок інших джерел.

Разом з тим, враховуючи всі ризики від потенційно можливого зростання залежності бюджету громади від державної допомоги, податків, які утримуються з доходів працівників бюджетної сфери та можливого скорочення дохідної частини бюджету громади внаслідок коливання економічної кон'юнктури, є необхідність пошуку шляхів для створення нових робочих місць, альтернативних ресурсів або інвестиційних та грантових джерел надходжень до місцевого бюджету, сприяння розвитку малого бізнесу на території громади, розвитку партнерських

відносин та зв'язків як з національними так з міжнародними партнерами, у т.ч. з програмами та проєктами, що надають підтримку громадам в Україні

## **2.2.Інформація про основні галузі економіки**

Станом на початок 2024 року, у громаді функціонує значна кількість суб'єктів господарювання, які представляють різні галузі економіки, зокрема, чимале представництво має місце в сільському господарстві, промисловості, будівництві, торгівлі, транспорті, освіті, охороні здоров'я та інших (табл. Д.1.4.1 у додатку).

Найбільш поширеними галузями є промисловість та сільське господарство. В усіх галузях економіки до початку повномасштабної російської збройної агресії спостерігалось зростання. Промисловість громади представлена різними видами діяльності, провідними з яких є: постачання електроенергії, виробництво харчових продуктів, будівельних металевих конструкцій, радіаторів і котлів центрального опалення, тощо. Основними товарами, які експортувались провідними підприємствами громади за межі України до війни, були: котли опалювальні, пиломатеріали, комплектуючі до надувних човнів, проходки електричні герметичні. Провідною галуззю сільського господарства є рослинництво (зернові та зернобобові, технічні культури, овочі), поряд з цим підприємства займаються вирощуванням великої рогатої худоби м'ясо-молочних порід.

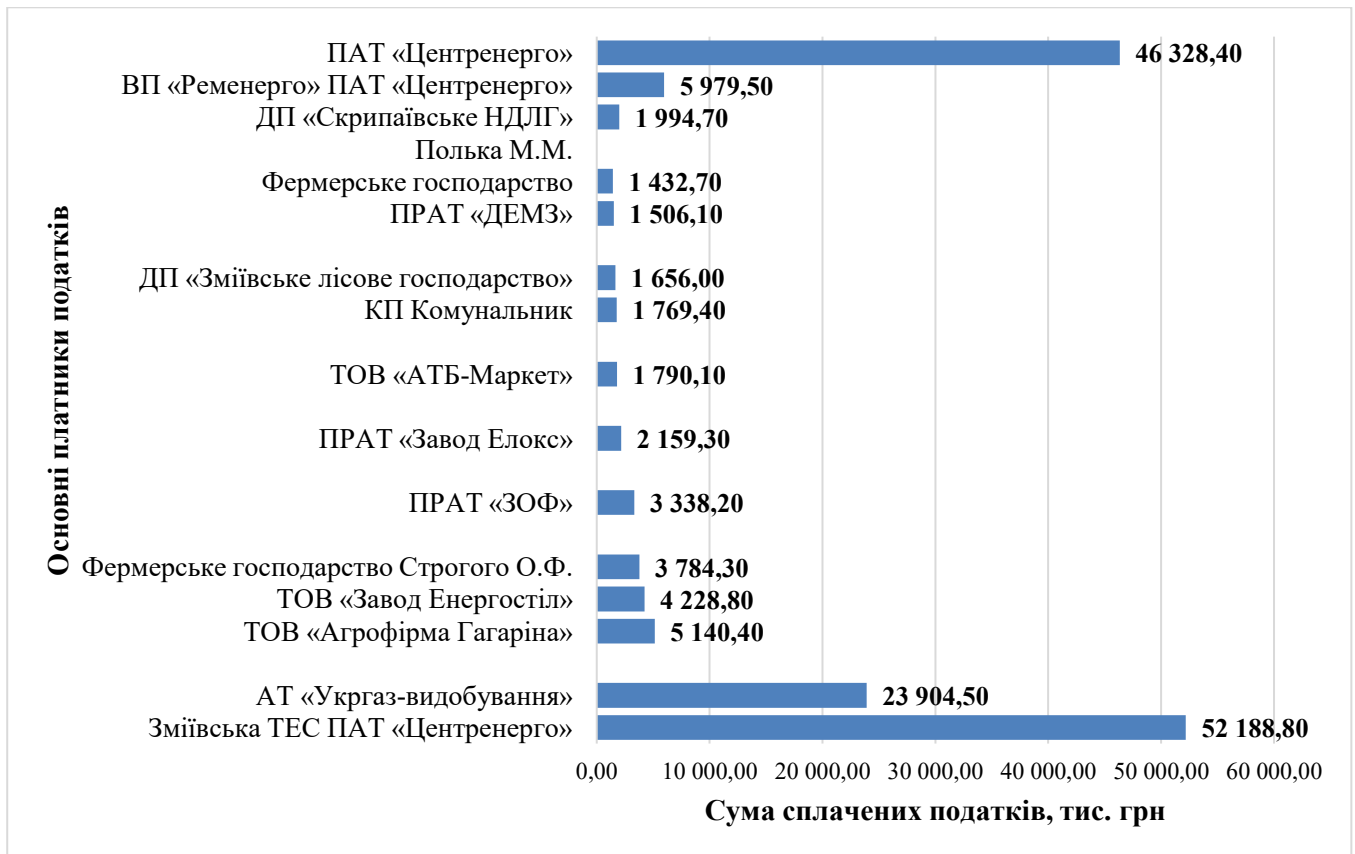
Кількість суб'єктів у промисловості та сільському господарстві залишається стабільною протягом періоду аналізу, що вказує на відносну стабільність цієї галузі в громаді. Крім того, має місце стабільність в державному управлінні, освіті та у сфері надання транспортних послуг.

У сфері інформаційних технологій та телекомунікації також ситуація майже стабільна, хоча і має місце незначне зменшення з 153 до 150 суб'єктів.

## **2.3.Інформація про основних платників податків**

Найбільшим платником податків до бюджету Слобожанської міської ТГ є ПАТ «Центренерго». Бюджет громади значною мірою залежить від стабільної роботи і прибуткової діяльності ПАТ «Центренерго» та його структурних підрозділів: Зміївська ТЕС ПАТ «Центренерго» та ВП «Ременерго» ПАТ «Центренерго», адже обсяг податків, що сплатили ці три підприємства, за останні роки складає 64,73 % та 66,47 % від загальної суми надходжень від всіх ТОП-15 основних платників податків в громаді, відповідно станом на 01.01.2022р. та 01.01.2023 р.

Схематично інформація про основних платників податків подана на рис. 2.4, а більш детальна інформація – наведена у додатках (табл. Д.1.4.2).



**Рисунок 2.6 – Інформація про ТОП-15 основних платників податків Слобожанської міської ТГ, станом на 01.01.2023р.**

Аналіз цих даних дає підстави для визначення низки основних тенденцій:

1. Переважна більшість компаній продемонстрували зменшення обсягів сплачених податків. Найбільше зменшення характерно для найбільшого платника податків у громаді – Зміївська ТЕС ПАТ Центрэнерго, обсяги сплачених податків у якого знизилися на 26225,7 тис.грн., а також для АТ Укргазвидобування (- 12 057,0 тис.грн.).
2. Серед ТОП-платників податків присутні суб'єкти різних секторів економіки: від енергетики та промисловості до агробізнесу та комунальних послуг.
3. Також слід відзначити, що бюджет громади має високий ступінь залежності від діяльності низки великих підприємств, Зміївської ТЕС ПАТ «Центрэнерго» та АТ «Укргазвидобування», разом сплачують 81,68 % від загального обсягу податків, сплачених ТОП-15 платниками податків, що підкреслює їхню важливість для місцевого бюджету та економіки загалом. Крім того, саме ці підприємства є основними роботодавцями у громаді, на долю яких припадає понад 3000 робочих місць, отже, від їх діяльності залежить не лише дохідна частина бюджету, а й рівень соціальної напруги в громаді, рівень зайнятості населення та здатність для значної частини населення забезпечувати доступність базових потреб для себе та членів своїх родин.

#### 2.4. Інформація про основних роботодавців

Провідне місце серед всіх роботодавців, які здійснюють господарську діяльність на території Слобожанської міської ТГ, посідає Зміївська ТЕС ПАТ «Центрэнерго», яка станом на 01.01.2023 забезпечувала 1918 робочих місць. Цей показник за перший рік після повномасштабного російського вторгнення збільшився на 52 одиниці. Безперечно, що наявність в громаді потужного

роботодавця, що забезпечує населення робочими місцями та вчасно сплачує заробітну плату, є дуже ефективним чинником щодо запобігання відтоку населення з громади.

**Таблиця 2.2 – Інформація про основних роботодавців Слобожанської міської ТГ**

Назва	Адреса місце-розташування	Вид діяльності (основний)	Чисельність працівників, осіб, станом на:		
			01.01.2022	01.01.2023	01.01.2024
Зміївська ТЕС ПАТ «Центрэнерго»	м. Слобожанське	35.11	1866	1918	1920
ПРАТ «ЗОФ»	м. Слобожанське	1.13	230	19	23
ПРАТ «ДЕМЗ»	м. Слобожанське	27.12	95	93	80
КП «Комунальник»	м. Слобожанське	81.1	145	130	124
Фермерське господарство Строгого О.Ф.	с. Геніївка	1.11	150	118	88
ТОВ «Завод Енергостіл»	м. Слобожанське	25.99	226	96	175
ПРАТ «Завод Елокс»	м. Слобожанське	27.12	74	66	63
ТОВ «Агрофірма Гагаріна»	с. Шелудьківка	1.11	120	101	102

Аналіз даних табл. 2.1 показує значну залежність від основного роботодавця Зміївської ТЕС ПАТ «Центрэнерго», що створює значні ризики, пов'язані зі стабільністю його роботи. Проте, слід зазначити, що на території громади також здійснюють свою діяльність низка інших підприємств різних галузей економіки, забезпечуючи при цьому більш ніж 600 робочих місць. Це свідчить про перспективи розвитку громади та створення умов для забезпечення роботою значної кількості місцевих мешканців.

### **2.5. Інформація про суб'єктів господарської діяльності, які в умовах війни зупинили свою діяльність або які релоковані з території ТГ**

За результатами повномасштабного російського вторгнення в Україну на території громади призупинило діяльність ТОВ «Черкаський полімер», яке було розташовано у селищі Слобожанське і станом на 01.01.2022 року на ньому працювало 25 працівників (табл. 2.2).

Крім того, окремого вивчення потребує ситуація зі Зміївською ТЕС ПАТ «Центрэнерго» – підприємством, яке багато років було провідним роботодавцем та платником податків у громаді. Значні руйнування внаслідок ракетного обстрілу 22.03.2024р., яких зазнало це підприємство, призвели до знищення всіх енергоблоків та пошкодження допоміжного обладнання. Ступінь руйнації різний, від повного – до значного. Відповідно, основне структуроутворююче підприємство громади зараз не працює, на підприємстві триває розбір завалів і немає доступу до більшої частини обладнання. Тому можливостей більш точно оцінити масштаб пошкоджень, точні

цифри щодо суми, яка необхідна на відновлення, а також якихось прогнозів щодо часу ремонтів – немає<sup>7</sup>.

**Таблиця 2.3 – Суб'єкти господарської діяльності, які в умовах війни зупинили свою діяльність або були релоковані з території Слобожанської міської ТГ**

Назва (із зазначенням скороченої організаційно-правової форми)	Адреса місце розташування	"З" - зупинені, "Р" - релоковані	Вид діяльності (основний)	Чисельність працівників на 01.01.2022р., осіб
ТОВ «Черкаський полімер»	місто Слобожанське, вул. Балаклійське шосе	3	13.96	25

## 2.6. Інформація про стан зайнятості населення

За даними Чугуївської філії Харківського обласного центру зайнятості, станом на 01.01.2024 року, на обліку перебувало 64 особи, які є офіційно зареєстрованими безробітними мешканцями Слобожанської міської ТГ. Слід зазначити, що цей показник, є майже у 5 разів менший за аналогічний показник станом на 01.01.2023 року та втричі меншим порівняно зі станом до початку повномасштабного російського вторгнення (табл. 2.3). Це може свідчити про те, що частина людей, які втратили роботу, не реєструються як безробітні. Ситуація потребує пильної уваги та рішучих заходів для стимулювання створення нових робочих місць та підтримки зайнятості населення.

**Таблиця 2.4 – Характеристика рівня безробіття на території Слобожанської міської ТГ**

Кількість безробітних, осіб	на 01.01.2022	на 01.01.2023	на 01.01.2024
	194	317	64

Зазначена ситуація з працевлаштуванням на території громади підкреслює актуальність провадження місцевих цільових програм на рівні громади у т.ч. щодо сприяння розвитку малого бізнесу. Більш того, активні дії з боку місцевої влади щодо підтримки підприємництва та створення сприятливого бізнес-середовища можуть допомогти пом'якшити ці коливання, сприяти поверненню місцевих мешканців за умов безпечного середовища та забезпечити довгостроковий економічний розвиток Слобожанської міської ТГ.

## Висновки:

Повномасштабне російське вторгнення суттєво вплинуло на економіку Слобожанської міської ТГ. В першу чергу, це стосується пошкодження Зміївської ТЕС ПАТ «Центрэнерго», яка є основним роботодавцем і основним платником податків у громаді. Враховуючи значні

пошкодження Зміївської ТЕС ПАТ «Центренерго», постає питання стабільності функціонування і інших підприємств, що входять до кола інтересів ПАТ «Центренерго», що продовжують свою діяльність на території Слобожанської міської ТГ. На жаль, пошкодження основного підприємства призвело до зменшення податкових надходжень та, як наслідок, погіршення загальноекономічного стану громади.

Слобожанська міська ТГ є вугільною громадою, в понятті Державної цільової програми справедливої трансформації вугільних регіонів України на період до 2023 року, затвердженої Постановою Кабінету Міністрів України від 22.09.2021 року №1024.

Враховуючи різносторонність виниклих обставин, а саме повна інфраструктурна залежність міста Слобожанське від роботи Зміївської ТЕС ПАТ «Центренерго», а також значну бюджетну залежність громади від надходжень цього підприємства, доцільно виокремити низку пропозицій щодо перспективних напрямків розвитку громади, серед яких слід більш детально зупинитися на таких:

1. Розвиток аграрного сектору економіки: підтримка сучасних аграрних технологій і залучення інвестицій для переходу на високомаржинальні культури та органічне землеробство. Крім того, доцільним виглядає створення підприємств переробної галузі, а також виробництво агропродукції з високим рівнем доданої вартості. Розвитку цього напрямку сприятиме й наявність в громаді низки потужних фермерських господарств, які мають чималий досвід та займають провідні позиції у сфері сільськогосподарського виробництва навіть на загальнонаціональному рівні.

2. Створення індустріального парку на території Слобожанської міської ТГ

3. Відновлення і модернізація інфраструктури: ініціювання проєктів з відновлення та модернізації зруйнованої інфраструктури, залучення фінансування від державних і міжнародних донорів. Звичайно, що силами лише місцевого бюджету неможливо відновити всю зруйновану інфраструктуру, тому досягнення бажаного прогресу у цьому напрямку можливо лише за умов поєднання зусиль на центральному та регіональному рівнях, із залученням фінансування в рамках міжнародної технічної допомоги, в першу чергу системи теплопостачання, водопостачання та водовідведення міста Слобожанське.

4. Розвиток малого та середнього бізнесу:

- створення центрів підтримки бізнесу;
- організація навчальних курсів для підвищення кваліфікації місцевих мешканців та їх підготовка до запуску власних проєктів. Така ініціатива може бути реалізована спільно з Державною службою зайнятості, в контексті реалізації державної політики створення робочих місць та розвитку власної справи, а також громадськими організаціями, агенціями розвитку тощо.

Для розвитку підприємництва в громаді також доцільним виглядає запровадження спеціальних програм для підтримки стартапів і нових підприємств, що створить для них більш гнучкі умови для входу на ринок. Крім того, створення тематичної онлайн-платформи з можливою назвою «Купуй Слобожанське» може сприяти підвищенню інвестиційної привабливості громади, що є обов'язковою складовою для залучення інвестицій та краудфандингу, що дозволить місцевим підприємцям залучати ресурси з ширшої аудиторії, що сприятиме інноваціям та розвитку. Проактивне залучення внутрішніх та міжнародних інвесторів через покращення інвестиційного клімату та створення привабливих умов для ведення бізнесу в громаді також можливо за умов всебічного використання можливостей публічно-приватного партнерства та міжмуніципального співробітництва, в контексті реалізації проєктів інфраструктурного розвитку.

5. Розвиток екотуризму, культурного та історичного туризму як засобу залучення внутрішніх та міжнародних туристів. Слобожанська міська ТГ має значний потенціал для розвитку туризму, зокрема завдяки наявності низки заповідників, що є частиною більшого лісового масиву – Харківського лісостепу. Ці ліси відомі своєю унікальною флорою та фауною, а також історичними місцями, пов'язаними з археологічними знахідками. Відповідно, доцільним виглядає розвиток інфраструктури для екотуризму, зокрема: розробка маршрутів для пішохідного та велосипедного туризму вздовж лісів та природних заповідників, із забезпеченням належного маркування та інформаційної підтримки на цих маршрутах; встановлення спостережних майданчиків та біноклярів для спостереження за дикою природою та птахами; створення еко-навчальних освітніх центрів, де відвідувачі можуть дізнатися про місцеву флору, фауну та екосистеми. Крім того, враховуючи історичні пам'ятки, що мають місце на території громади, актуальним питанням є розробка програм для культурного та історичного туризму, зокрема, організація заходів, які відтворюють історичні події, пов'язані з Гомільшанськими лісами, дослідженням давніх поселень вздовж р. Сіверський Донець тощо; організація та проведення культурних фестивалів, які популяризують місцеві традиції, кухню, ремесла та мистецтво. Це може включати фестивалі лісових та сільських культур, які демонструють унікальність регіону. Звичайно, що проведення таких заходів потребує залучення інвестицій та значних маркетингових зусиль: активне просування туристичних можливостей через цифрові платформи, соціальні мережі та через участь у міжнародних туристичних виставках, налагодження взаємодії з туристичними агентствами для включення відвідування Слобожанської міської ТГ як частину більших турів по Україні, які, без сумніву, будуть популярними в умовах повоєнного відновлення та розвитку. Такі активності мають сприяти залученню місцевих мешканців та створенню умов для їх заробітку з одночасних відрахуванням податків на розвиток громади: організація тренінгів з обслуговування туристів, проведення екскурсій, надання першої допомоги, екологічних знань тощо; стимулювання місцевих жителів до створення у віддалених населених пунктах громади малого бізнесу, зокрема, кафе, міні-готелів, сувенірних магазинів, прокату велосипедів, обладнання для екотуризму тощо. Такі заходи не лише сприятимуть економічному розвитку громади, але й підвищать її привабливість як для внутрішніх, так і для міжнародних туристів, допоможуть відновити та підтримати місцеву ідентичність і культурну спадщину.

6. Енергетична незалежність: інвестування в альтернативні джерела енергії, такі як сонячна, та вітрова енергія, для зменшення залежності від традиційних джерел та покращення екологічної ситуації. Особливо слід приділити увагу питанням встановлення приватних та муніципальних сонячних панелей, що є вкрай актуальним за умов пошкодження Зміївської ТЕС та може допомогти громадянам хоча б частково стати енергетично незалежними та знизити витрати на електроенергію та теплопостачання. Також, є необхідним опрацювання питання створення об'єктів розгалуженої міні-генерації, таких як когенераційні установки різних типів.

Отже, саме комплексний підхід, який враховує диверсифікацію економіки, підтримку розвитку МСП, розвиток інфраструктури та соціальні програми добробуту, з обов'язковим дотриманням вимог щодо інклюзивності та безбар'єрності, може стати ключовим для сприяння економічному відновленню та сталому розвитку Слобожанської міської ТГ.

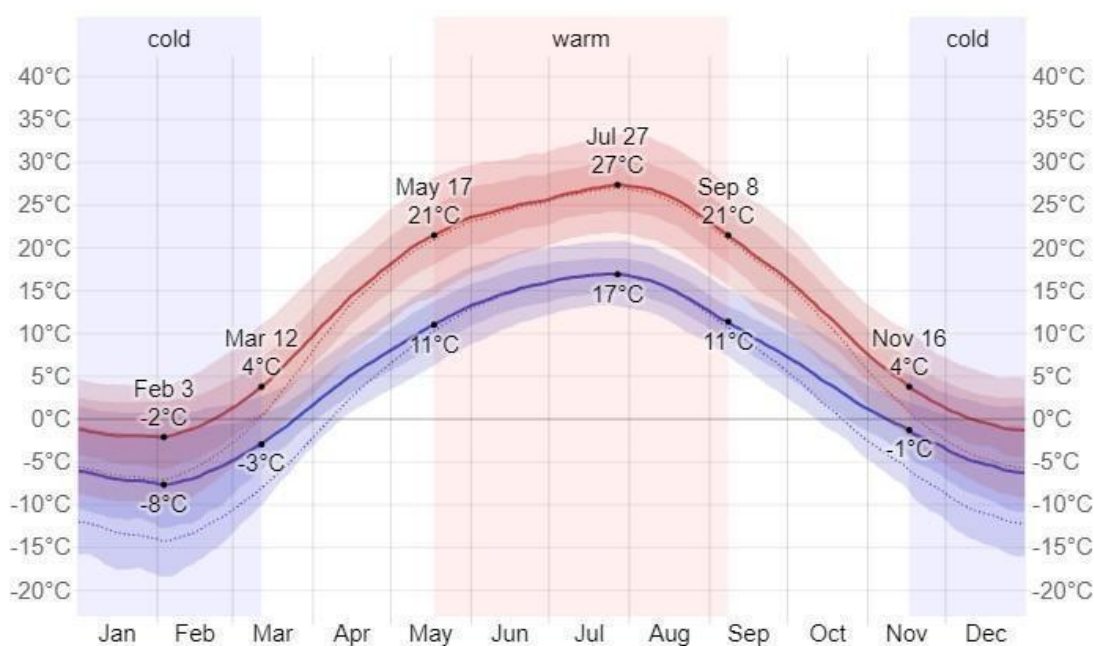
### 3. Загальна екологічна оцінка Слобожанської міської територіальної громади (характеристика за компонентами довкілля)

#### 3.1. Клімат і тенденції зміни клімату

Клімат Слобожанської міської ТГ помірно-континентальний. Літо тепле, малохмарне, зима тривала, морозна, сніжна, вітряна та переважно хмарно. Протягом року температура зазвичай коливається від  $-8^{\circ}\text{C}$  до  $27^{\circ}\text{C}$  і рідко буває нижче  $-18^{\circ}\text{C}$  або вище  $33^{\circ}\text{C}$  (рис.3.1).

Теплий сезон триває 3,7 місяця, з 17 травня по 8 вересня, із середньодобовою високою температурою вище  $21^{\circ}\text{C}$ . Найспекотніший місяць року в громаді – липень із середньою температурою повітря  $27^{\circ}\text{C}$  та мінімальною температурою  $17^{\circ}\text{C}$ .

Холодний сезон триває 3,9 місяця, з 16 листопада по 12 березня, із середньодобовою максимальною температурою нижче  $4^{\circ}\text{C}$ . Найхолодніший місяць року – січень із середньою мінімальною температурою  $-7^{\circ}\text{C}$  та максимальною  $-2^{\circ}\text{C}$ .



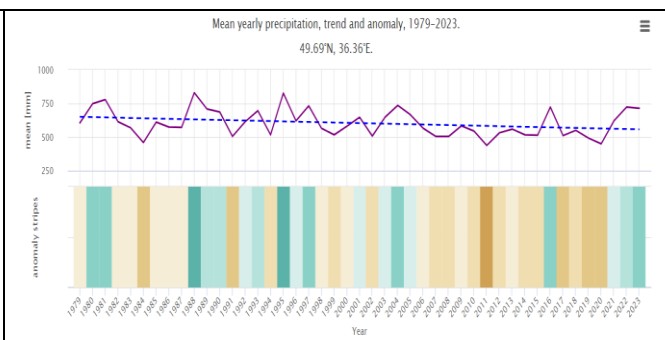
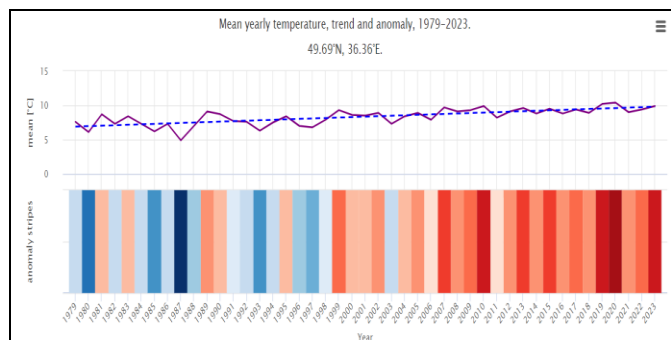
**Рисунок 3.1 – Середня максимальна і низька температура в Слобожанській міській ТГ<sup>8</sup>**

*Середньодобова найвища (червона лінія) і найнижча (синя лінія) температура зі смугами від 25 до 75 і від 10 до 90 процентилів. Тонкі пунктирні лінії – це відповідні середні сприйняті температури*

Місячна кількість опадів в громаді дещо коливається за сезоном. Річна сума опадів коливається 560 мм. Вся територія громади належить до регіону з достатнім зволоженням. За багаторічними даними, середньорічна швидкість вітру сягає 2,7 м/сек. Середньогодинна швидкість вітру зазнає значних сезонних коливань протягом року. Вітряніша частина року триває 5,2 місяця, з 8 листопада по 13 квітня, із середньою швидкістю вітру понад 4,5 м/сек. Найвітряніший місяць року в місті - лютий, середньогодинна швидкість вітру 5,2 м/сек.

<sup>8</sup> За матеріалами інтернет-сайту © WeatherSpark.com

Встановлено, що найбільший вплив антропогенної діяльності на кліматичні умови території виявляється у збільшенні температури повітря. Її тенденція залежить від забудованості території громади, теплофізичних властивостей поверхонь тощо<sup>9</sup>.



**Рисунок 3.2 – Середньорічна зміна температури для Слобожанської міської ТГ, тенденція та аномалія, 1979 – 2023 роки (Дані <https://www.meteoblue.com/>)**

**Рисунок 3.3 – Середньорічна кількість атмосферних опадів для Слобожанської міської ТГ, тенденція і аномалії, 1979 – 2023 роки (Дані <https://www.meteoblue.com/>)**

*Пунктирна синя лінія — лінійна тенденція зміни клімату: температурний тренд позитивний, через зміну клімату у регіоні стає тепліше. У нижній частині графіка зображені так звані смуги зігрівання. Кожна кольорова смуга представляє середню температуру за рік - синя для холодніших і червона для теплих років.*

*Спостерігається тенденція до незначного зменшення середньорічної кількості атмосферних опадів. Загалом більш помітним є коливання із року в рік кількості опадів.*

### 3.2. Водні ресурси

Громада має високу забезпеченість водними ресурсами. Джерелом водних ресурсів є підземні води та поверхневі води річки Сіверський Донець<sup>10</sup>.

Сіверський Донець протікає територією громади з північного сходу на південний захід. Правий берег річки високий, крутий, порізаний глибокими ярами, де місцями оголюються корінні породи. Лівий берег – пологий, терасований. У заплаві річки є велика кількість озер і стариць природного походження, а також водойми і ставки. У південній частині громади річище містить озера: Чайка, Світличне, Борова тощо. На півдні міста Слобожанське знаходиться озеро Лиман – водойма-охолоджувач Зміївської ТЕС. Екологічний стан водних об’єктів незадовільний через їх інтенсивне використання, скиди промислових і комунальних підприємств<sup>11</sup>.

### 3.3. Ґрунти

Домінуючими типами ґрунту на території Слобожанської міської ТГ є чорноземи звичайні та чорноземи типові важкосуглинкові. Характерною особливістю ґрунтового покриву громади є значне поширення ксероморфних ґрунтів у комплексі з еродованими, які формуються на схилах і

<sup>9</sup> Зміна температурного режиму на території Харківської області [Електронний ресурс] / С. І. Решетченко, Т. Г. Ткаченко, О. Г. Лисенко // Вісник Харківського національного університету імені В. Н. Каразіна. Серія : Геологія. Географія. Екологія. - 2015. - Вип. 43. - С. 153-158. - Режим доступу: [http://nbuv.gov.ua/UJRN/VKhG\\_2015\\_43\\_26](http://nbuv.gov.ua/UJRN/VKhG_2015_43_26)

<sup>10</sup> [https://kharkivoda.gov.ua/content/documents/1234/123379/Attaches/ekologichniy\\_pasport\\_2022\\_rik.pdf](https://kharkivoda.gov.ua/content/documents/1234/123379/Attaches/ekologichniy_pasport_2022_rik.pdf)

<sup>11</sup> Клименко В. Г., Локтіонова О. В. Гідрографічна характеристика річок Харківської області: Методичні вказівки. – Харків:ХНУ імені В. Н. Каразіна, 2011.- 48 с.

мають погіршене вологозабезпечення внаслідок втрати вологи через поверхневий сток, підвищеної евапотранспірації на схилах південної експозиції та спорадичний розвиток ерозійних процесів. Як правило, ці ґрунти мають зменшену на 15–50% потужність профілю, знижений на 12–40% вміст гумусу і, відповідно, нижчий рівень родючості ґрунтів. Ступінь ерозійної деградації ґрунтового покриву території можна оцінити за поширенням еродованості ґрунтів та наявності ярів - продуктів діяльності лінійної ерозії<sup>12</sup>.

До основних факторів, що зумовлюють зниження ґрунтової родючості під дією антропогенного чинника на території громади, є дегуміфікація, переуцільнення зменшення вмісту рухомих форм елементів живлення.

### 3.4. Землі лісового фонду

На території Слобожанської міської ТГ наявні ліси, які зосереджені у долині річки Сіверський Донець у північній і південній частинах. Це досить крупні нефрагментовані лісові масиви.

Землі лісового фонду громади перебувають в користуванні:

1.1. Державного спеціалізованого господарського підприємства «Ліси України»-5886,545 га, до складу якого входять:

- 1) Ізюмське надлісництво філії «Слобожанський лісовий офіс» (колишнє ДП «Балаклійське лісове господарство»);
- 2) Зміївське надлісництво філії «Слобожанський лісовий офіс» (колишня філія «Зміївське лісове господарство ДП «Ліси України», які в свою чергу розподілені між наступними лісництвами:
  - Гомольшанське лісництво;
  - Задонецьке лісництво;
  - Краснополянське лісництво;
  - Чемужівське лісництво;
- 3) Жовтнєве надлісництво філії «Слобожанський лісовий офіс» ( колишнє ДП «Чугуєво-Бабчанське лісове господарство» (Малинівське лісництво);

1.2. Державного біотехнологічного університету - 8 260,14 га, які в свою чергу розподілені між наступними лісництвами:

- Мохначанське лісництво;
- Скрипаївське лісництво.

**Таблиця 3.1 – Інформація про землі лісового фонду Слобожанської міської ТГ**

Площа земель лісового фонду, га	Частка земель лісового фонду, %
14146,685	25

### 3.5. Природоохоронні території

На території Слобожанської міської ТГ наявні 9 об'єктів природно-заповідного фонду: 1 загальнодержавного і 8 місцевого значення.

<sup>12</sup> <https://mepr.gov.ua/wp-content/uploads/2022/11/Regionalna-dopovid-Harkivskoyi-obl.-2021.pdf>

**Таблиця 3.2 – Інформація про території природно-заповідного фонду Слобожанської міської ТГ**

Найменування	Площа, га
Лісовий заказник місцевого значення «Скрипаївський»	27,3
Ландшафтний заказник місцевого значення «Гомільшанська лісова дача»	293,0
Ландшафтний заказник місцевого значення «Малинівський»	780,0
Ботанічний заказник місцевого значення «Цикалове»	10,0
Лісовий заказник місцевого значення «Мохначанський»	104,9
Лісовий заказник місцевого значення «Середньодонецький»	1389,0
Національний природний парк загальнодержавного значення «Гомільшанські ліси»	2557,0
Ентомологічний заказник місцевого значення «Прогін»	6,0
Ботанічний заказник місцевого значення «Озеро Борове»	35,39

Майже половина території Слобожанської міської ТГ розміщена у межах затверджених (Adopted sites) територій Смарагдової мережі<sup>13</sup>:

- Balakliuky UA0000289 (частково, площа в межах громади 20,2624 га);
- Lyman lake system UA0000293 (частково, площа в межах громади 3 009,0302 га);
- Lower part of Uda river valley UA0000295 (частково, площа в межах громади 307,7593 га);
- Siverskyi Donets river valley in Kharkiv oblast - 1 UA0000316 (частково, площа в межах громади 14 537,2978 га);
- Siverskyi Donets river valley in Kharkiv oblast - 2 UA0000317 (частково, площа в межах громади 2 406,9683 га);
- Gomilshanski Lisy National Nature Park UA0000034 (частково, площа в межах громади 2 189,4789 га);
- Byshkinski steppes UA0000273 (частково, площа в межах громади 2 288,9809 га);
- Goryla valley UA0000285 (повністю, площа 1 121,2957 га);
- Poligon UA0000288 (майже повністю, площа в межах громади 1 751,3573 га).

На території Слобожанської міської ТГ **відсутні** водно-болотні угіддя міжнародного значення.

**Таблиця 3.3 – Відомості про інші типи угідь Слобожанської міської ТГ**

Площа територій ПЗФ, га	Частка територій ПЗФ, %	Площа територій Смарагдової мережі (затверджені території), га	Частка територій Смарагдової мережі, %	Площа територій водно-болотних угідь, га	Частка територій водно-болотних угідь, %
5202,59	9,1	27632,4	48,3	-	-

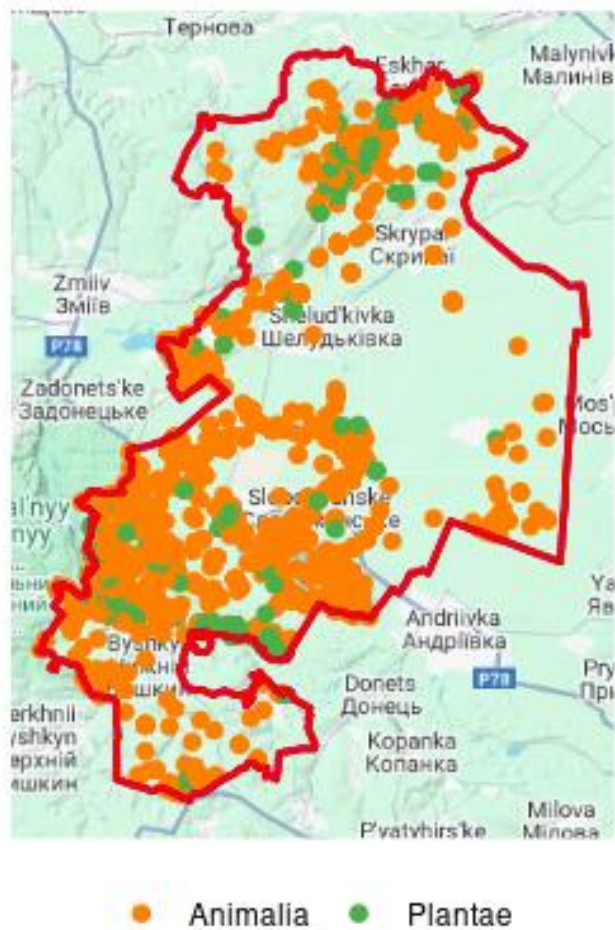
<sup>13</sup> <http://emerald.net.ua/>

Зведені відомості про реєстрації рідкісних та таких, що перебувають під охороною, видів за результатами 3101 спостереження<sup>14</sup> наведені у табл. 3.4 та на рис. 3.4:

**Таблиця 3.4. – Зведена статистика рідкісних та таких, що перебувають під охороною, видів**

Характеристика	Кількість видів
Загалом, згідно критеріїв пошуку	311
Червона Книга України	86
Червоний список IUCN	21
Бернська конвенція. Додаток 1	3
Бернська конвенція. Додаток 2	149
Бернська конвенція. Додаток 3	85
Бернська конвенція. Резолюція 6	71
Конвенція про збереження мігруючих видів диких тварин (Боннська конвенція)	96
Угода про збереження афро-євразійських мігруючих водно-болотних птахів (AEWA)	52
Угода про збереження популяцій європейських кажанів (EUROBATS)	1
Пташина директива ЄС. Додаток I	57
Пташина директива ЄС. Додаток II	51
Омська директива ЄС. Додаток II	13
Омська директива ЄС. Додаток IV	23
Омська директива ЄС. Додаток V	7

<sup>14</sup> GBIF.org (17 August 2024) GBIF Occurrence Download <https://doi.org/10.15468/dl.zy3b7t>



**Рисунок 3.4 – Місця реєстрації видів**

Серед зникаючих видів птахів на території громади спостерігаються яструб коротконогий, лунь степовий, сиворакша, мартин каспійський, скопа, баклан малий, тетерук та коловодник ставковий, а серед рідкісних – підорлик великий, могильник, підорлик малий, канюк степовий, зміїд, лунь польовий, орел-карлик, нерозень, гоголь, лебідь малий, чернь червонодзьоба, лелека чорний, сапсан, журавель сірий, сорокопуд сірий, сич волохатий, сова болотяна, пугач та совка; серед зникаючих веслоногих - гемідіаптом Рилова; серед зникаючих ссавців – строкатка степова, тушканчик великий, бабак степовий та ховрах крапчастий; серед зникаючих комах – сатурнія середня, а серед рідкісних – андрена золотонога, джміль моховий, ксилокопа звичайна, ксилокопа фіолетова, жук-олень, совка розкішна, сатир залізний, сатурнія мала, бражник південний молочайний, бражник Прозерпіна та стафілін волохатий; серед рідкісних рослин – нітелопсис притуплений та зозульки травневі.

### 3.6. Екологічна мережа

Згідно з Проектом схеми регіональної екологічної мережі Харківської області<sup>15</sup> понад 60% території громади належить до складу екологічної мережі області загальнодержавного значення - ключових територій (екологічних ядер) регіонального і загальнодержавного значення. Екологічна мережа- це сукупність структурних територіальних елементів природних регіонів та природних

<sup>15</sup> розроблений НДУ «Український науководослідний інститут екологічних проблем»  
[https://kharkivoda.gov.ua/content/documents/1234/123379/Attaches/ekologichniy\\_pasport\\_2022\\_rik.pdf](https://kharkivoda.gov.ua/content/documents/1234/123379/Attaches/ekologichniy_pasport_2022_rik.pdf)

коридорів, яка забезпечує умови безперервності, системної єдності та функції біокомунікації. На виконання вимог Закону України «Про екологічну мережу» у Харківській області була прийнята «Програма формування національної екологічної мережі в області на 2000-2015 роки». Цією Програмою затверджена просторова основа схеми формування екологічної мережі в Харківській області, згідно з якою на території Слобожанської міської ТГ знаходиться два структурних елементи мережі загальнодержавного значення, це – Придонецький природний регіон та Галицько-Слобожанський природний коридор.

Одним з основних заходів з відновлення навколишнього природного середовища, збереження та розвитку природоохоронних територій та об'єктів на території громади є розроблення та затвердження місцевої схеми екологічної мережі громади, як складової регіональної екологічної мережі Харківської області.

### 3.7. Забруднення довкілля

За даними Головного управління статистики у Харківській області, основними стаціонарними забруднювачами атмосферного повітря в Слобожанській міській ТГ та в регіоні є Зміївська ТЕС ПАТ «Центрэнерго».

Функціонування Зміївської ТЕС є вагомим чинником формування геохімічного фону території. Аналіз досліджуваної золи містив цілий спектр елементів – Cr, Mn, Ni, Co, Cu, Zn, As, Se, Sr, Ba, W, Pb, Cd та інші. Результати аналізу засвідчили, що середній вміст важких металів у складі вугільної «легкої золи» змінюється від 15 мг/кг для кадмію до 7897 мг/кг для марганцю. У порівнянні з регіональним кларком найбільш пріоритетними забруднювачами є Co (перевищення у 118 разів), мідь (у понад 100 разів), кадмій (у 19 разів), а також хром та нікель (у майже 6 разів). Вміст у вугільній золі марганцю, цинку та свинцю є меншим – 7897, 156 та 22 мг/кг відповідно. Максимальний вміст цинку в зонах навколо Зміївської ТЕС становив 3,60 мг/кг за ГДК на рівні 23 мг/кг ґрунту. Вміст біодоступних форм міді, свинцю та нікелю дорівнює 60% від величин чинних гранично допустимих концентрацій у ґрунтах. Перевищення значень ГДК біодоступних форм кадмію зафіксовано у темно-сірих опідзолених ґрунтах та чорноземах реградованих. Було також зафіксовано перевищення чинного ГДК рухомих форм хрому (6,0 мг/кг).

Аналогічні дані було отримано і щодо накопичення важких металів в продукції рослинництва. Наприклад, понаднормове накопичення міді в Слобожанській міській ТГ є характерним для кукурудзи, соняшнику, ячменю, вівса та гречки. Понаднормовий вміст кадмію виявлено у різних сільськогосподарських культурах, що вирощувались на території поблизу Зміївської ТЕС (0,13 – 0,90 мг/кг за ГДК 0,1 мг/кг с.р. для зернових та ОДК 0,4 мг/кг для соняшника). Дуже високий вміст хрому визначено також у зерні кукурудзи (84 мг/кг) і жита (18 мг/кг)<sup>16</sup>.

Для золівдвалів вилучені великі площі сільськогосподарських земель громади. Вміст урану на таких територіях може сягати 32,5 г/т, торію – 8,1 г/т. Це зумовлює необхідність контролю радіаційного стану саме золівдвалів ТЕС та прилеглих до них територій, де радіонукліди можуть переноситися із пилом, а також шляхом водної міграції<sup>17</sup>.

Високу частку забруднення додатково формують такі підприємства громади як Зміївський експериментально-механічний завод, ВАТ, Зміївської дослідницький електромонтажний завод, ВАТ, ТОВ «Завод «Енергостіл», ПрАТ «ЗАВОД ЕЛОКС».

<sup>16</sup> <https://mepr.gov.ua/wp-content/uploads/2022/11/Regionalna-dopovid-Harkivskoyi-obl.-2021.pdf>

<sup>17</sup> <https://mepr.gov.ua/wp-content/uploads/2022/11/Regionalna-dopovid-Harkivskoyi-obl.-2021.pdf>

У зв'язку з російською агресією об'єктивним є зменшення обсягів викидів внаслідок скорочення виробництва, знищення виробничих потужностей та неможливості здійснення діяльності через активні бойові дії.

Додатковим джерелом забруднення атмосфери населених пунктів громади залишається автомобільний транспорт, значно менше – виробничий транспорт.

Показники якості поверхневих вод громади представлено в табл.3.5.

**Таблиця 3.5 – Показники якості води р. Сіверський Донець, 813 км, с.Есхар, нижче гирла р.Уди**

Показник	Фактичне значення	ГДК (ОБУВ)	Перевищення нормативу, раз
Біохімічне споживання кисню за 5 діб, мгО/дм <sup>3</sup>		3	
Завислі (суспендовані) речовини, мг/дм <sup>3</sup>	9,6	15	Немає
Кисень розчинений, мгО <sub>2</sub> /дм <sup>3</sup>	6,92	4	Немає
Сульфат-іони, мг/дм <sup>3</sup>		100	
Хлорид-іони, мг/дм <sup>3</sup>		300	
Амоній-іони, мг/дм <sup>3</sup>		0,5	
Нітрат-іони, мг/дм <sup>3</sup>		40	
Нітрит-іони, мг/дм <sup>3</sup>		0,08	

Результати екологічної оцінки показали, що перевищення нормативів ГДК на 2023 р не зафіксовано. Однак аналіз багаторічних досліджень свідчить, що в гирлі річки в с-щі Есхар, за значення максимального екологічного індексу змінюється від 3 (задовільний стан) до 4 класу якості води (поганий стан)<sup>18</sup>.

Крім того, негативно на стан водних об'єктів громади впливає відсутність централізованого водопостачання та водовідведення у 13 з 17 (або 76%) населених пунктів громади (табл. 3.6) та незадовільний технічний стан та зношеність обладнання наявних очисних споруд. Це призводить до використання приватним сектором прибудинкових вигрібних ям, що, в свою чергу, призводить до забруднення як ґрунтів і підземних вод так і порушення екологічного стану водних об'єктів громади.

**Таблиця 3.6 - Характеристика систем водовідведення населених пунктів Слобожанської міської ТГ**

Назва населеного пункту	Повне або часткове покриття	Відсоток забезпеченої території	Стан
місто Слобожанське	Повне	100%	не пошкоджено
с-ще Донець	Часткове	70%	не пошкоджено
с. Дачне	Часткове	80%	не пошкоджено

<sup>18</sup> Рибалова, О. В. Оцінка екологічного ризику погіршення стану басейну р. Сіверський Донець у Харківській області [Електронний ресурс] / О.В. Рибалова, О. В. Козловськ, Г. В. Коробков. – Режим доступу: [http://www.rusnauka.com/7\\_NITSB\\_2014/Ecologia/6\\_161747.doc.htm](http://www.rusnauka.com/7_NITSB_2014/Ecologia/6_161747.doc.htm)

с. Курортне	Повне	0%	не пошкоджено
с-ще Благодатне	-	0%	
с. Геніївка	-	0%	
с. Занки	-	0%	
с. Лиман	-	0%	
с. Мохнач	-	0%	
с. Нижній Бишкін	-	0%	
с. Скрипаї	-	0%	
с. Черкаський Бишкін	-	0%	
с.Геївка	-	0%	
с-ще Лісне	-	0%	
с.Суха Гомільша	-	0%	
с.Українське	-	0%	
с.Шелудьківка	-	0%	

У громади є нагальна потреба побудови централізованого водопостачання і водовідведення населених пунктів (з будівництвом відповідних очисних споруд) та реконструкції наявних на території громади каналізаційних мереж та очисних споруд, в тому числі:

- реконструкція каналізаційних очисних споруд та каналізаційних мереж с-ща Донець;
- будівництво каналізаційних очисних споруд та каналізаційних мереж с. Шелудьківка та с. Геніївка.

Крім того, для поліпшення гідрологічного стану поверхневих вод потрібно:

- виконати ревіталізацію озера Крячковате з поліпшенням його технічного стану та благоустрою у с-ща. Донець;
- провести комплекс заходів після досліджень щодо відновлення (поліпшення) гідрологічних характеристик водотоку річки Сіверський Донець.

Загрозливу ситуацію для громади складає забруднення ґрунтів відходами промисловості та сільського господарства, а також використання засобів хімізації. Відсутність належного контролю за охороною довкілля та воєнні впливи погіршують еколого-геохімічний стан території Слобожанської громади.

### 3.8. Корисні копалини

Відповідно до даних "Інтерактивна карта ділянок надр, на які надано спеціальні дозволи користування надрами"<sup>19</sup>:

**Таблиця 3.7 – Інформація про корисні копалини Слобожанської міської ТГ**

Корисні копалини	Назва	Власник
Сировина паливно-енергетична	Родовище Шебелинське	АКЦІОНЕРНЕ ТОВАРИСТВО "УКРГАЗВИДОБУВАННЯ"
Сировина паливно-енергетична	Площа Західно-Волохівська	АКЦІОНЕРНЕ ТОВАРИСТВО "УКРГАЗВИДОБУВАННЯ"
Сировина паливно-енергетична	Родовище Денисівське	ТОВАРИСТВО З ОБМЕЖЕНОЮ ВІДПОВІДАЛЬНІСТЮ "ЕНЕРГІЯ-95"

<sup>19</sup> <https://data.gov.ua/dataset/d4a4b07b-55dc-40a4-8b05-d35d7b0aef32>

Сировина паливно-енергетична	Площа Нижньортищівська	ТОВАРИСТВО З ОБМЕЖЕНОЮ ВІДПОВІДАЛЬНІСТЮ "МІЖРЕГІОНАЛЬНА ГАЗОВА КОМПАНІЯ"
Сировина паливно-енергетична	Ділянка Світанково- Логівська	ТОВАРИСТВО З ОБМЕЖЕНОЮ ВІДПОВІДАЛЬНІСТЮ "НАФТОГАЗСИСТЕМИ"
Сировина паливно-енергетична	Родовище Васищівське	ТОВАРИСТВО З ОБМЕЖЕНОЮ ВІДПОВІДАЛЬНІСТЮ "ПРОМ-ЕНЕРГО ПРОДУКТ"
Видобування	Родовище Зміївське 2 Ділянка Бишкінська Свердловина № 2012/1	ПУБЛІЧНЕ АКЦІОНЕРНЕ ТОВАРИСТВО "ЦЕНТРЕНЕРГО"

### 3.9. Інформація про шкоду, заподіяну бойовими діями

Бойові дії на території України є головною причиною порушення та припинення діяльності значної кількості промислових та комунальних підприємств, які стали джерелами потенційної небезпеки для населення та довкілля. Значним ризиком щодо потрапляння небезпечних забруднюючих речовин до компоненти природного середовища є можливі аварійні забруднення та вплив забруднених територій (полігонів, майданчиків, промислових зон, тощо). Внаслідок воєнного впливу землі зазнають впливу від забруднення та засмічення різного виду відходами, атмосферне повітря – від щоденних викидів внаслідок вибухів та пожеж, водні об'єкти, лісові ресурси, тваринний світ, природно-заповідний фонд – від ворожої техніки, забруднення та навмисного знищення.

З метою визначення шкоди, заподіяну об'єктам лісового та природо-заповідного фонду внаслідок збройної агресії російської федерації, розпорядженням голови Чугуївської районної військової адміністрації від 20.02.2023 №20 створена відповідна комісія. В зв'язку з безпековою складовою обстеження, фотофіксація, визначення розміру шкоди та збитків не здійснювалось. Конкретний негативний вплив бойових дій на об'єктах лісового та природно-заповідного фонду, буде визначено, після поліпшення безпекової ситуації. Водночас, для визначення шкоди заподіяної земельному фонду рішенням виконавчого комітету Слобожанської міської ради від 29.09.2022 №205 було створено відповідну комісію. На теперішній час безпекова складова унеможливила проведення обстеження та визначення розміру шкоди.

Для розрахунку неорганізованих викидів забруднюючих речовин або суміші таких речовин в атмосферне повітря під час воєнного стану та визначення розмірів завданої шкоди громаді, Слобожанською селищною радою надавались відповідні вихідні дані уповноваженому органу виконавчої влади- Державній екологічній інспекції.

Разом з тим, ще одним джерелом забруднення навколишнього природного середовища є засмічення території, у т.ч відходами від руйнування, що утворились у зв'язку з пошкодженнями, руйнуваннями будівель, споруд, житлового фонду внаслідок бойових дій та військової агресії російської федерації. Станом на 01.01.2025р. загальна кількість таких відходів складає понад 7,2 тис. м<sup>3</sup>

## 4. Характеристика житлової та соціальної інфраструктури Слобожанської міської територіальної громади

### 4.1. Житлова забудова

Станом на 01.01.2024 на території Слобожанської міської ТГ знаходиться 6167 об'єктів житлової нерухомості, які разом створюють 712683 кв.м. житлової площі. Серед цих об'єктів 5985 одиниць будинків садибного типу, 176 багатоквартирних житлових будинків, а також 6 гуртожитків. Кількість квартир в багатопверхових житлових будинках складає 6932 одиниць, загальна площа яких становить 345904 кв.м., в той час, у гуртожитках 344 одиниць, площею 8371 кв.м. Детальний розподіл житлової нерухомості по населених пунктах територіальної громади наведений у додатку (табл. Д.1.6.1).

Тобто, на території Слобожанської міської ТГ знаходяться 13261 домогосподарство, з яких 7276 од.– домогосподарства багатоквартирної забудови (54,9%) та 5985 од. – домогосподарства садибної забудови (45,1%).

### 4.2. Соціальна інфраструктура

За даними структурних підрозділів Слобожанської міської ради станом на 01.01.2024 на території громаді функціонує 58 об'єктів соціальної інфраструктури, з них:

Заклади освіти – 17, у т.ч.:

- 7 – закладів дошкільної освіти;
- 9 – закладів загальної середньої освіти;
- 1 – заклад професійно-технічної освіти;

Заклади охорони здоров'я – 23, у т.ч.:

- 9 – лікарні, поліклініки, амбулаторії, ФАП;
- 14 – аптеки;

Заклади культури – 18, у т.ч.:

- 7 – будинків, палац культури і сільські клуби;
- 10 – бібліотек;
- 1 - мистецька школа;
- 4 - закладів фізичної культури та спорту.

Схематично інформація про об'єкти соціальної інфраструктури – представлена на рис. 4.1, узагальнена інформація про їх розподіл у розрізі старостинських округів – наведена у таб. 4.1, а детальна інформація та їх повна характеристика – у додатку (табл. Д.2.4.1).



Рисунок 4.1 – Інформація про кількість закладів соціальної інфраструктури Слобожанської міської ТГ

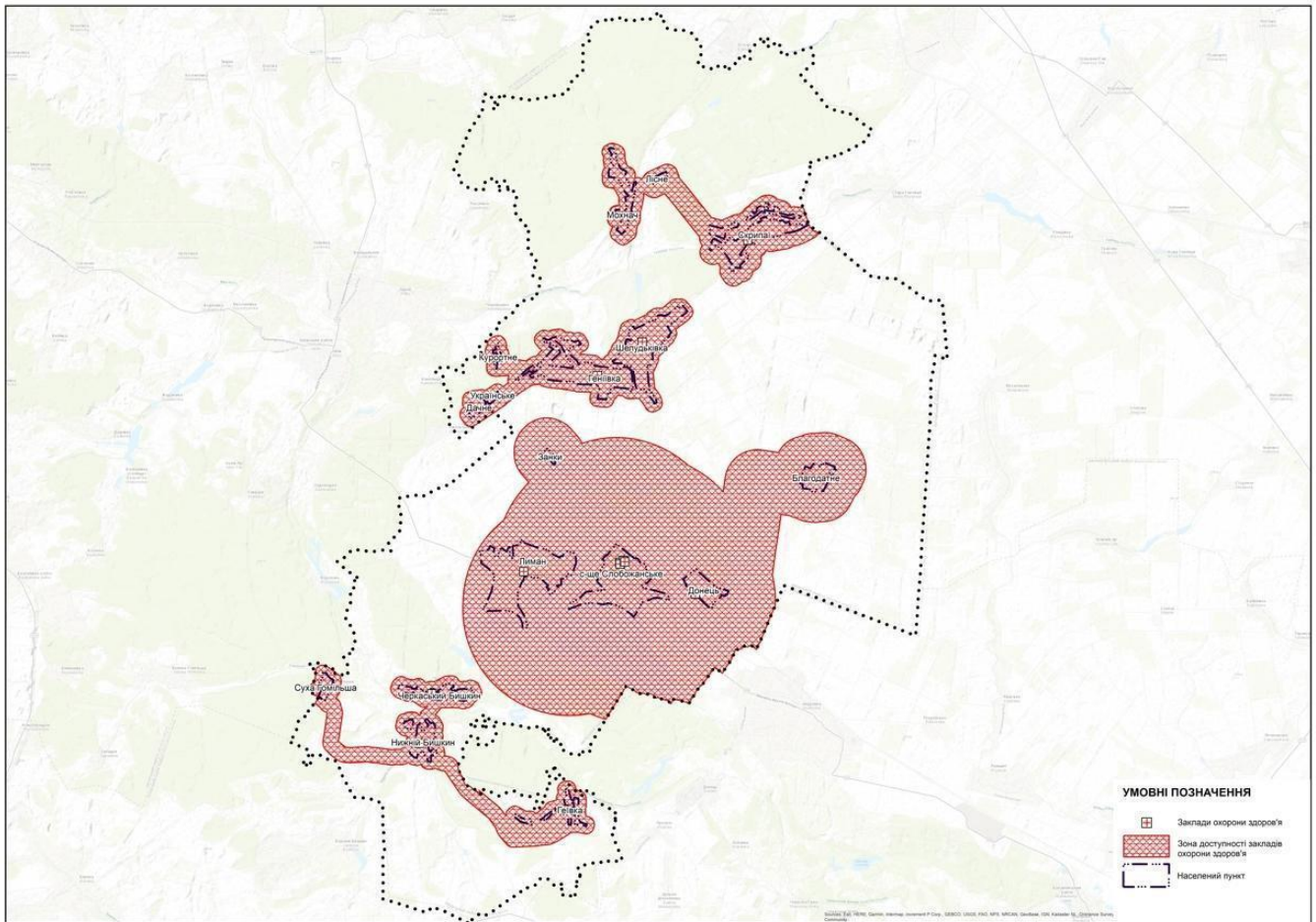
**Таблиця 4.1 – Узагальнена інформація про заклади соціальної інфраструктури на території Слобожанської міської ТГ у розрізі старостинських округів**

Назва старостинського округу	Заклади, одиниць							
	Освіти, у т.ч.				Охорони здоров'я	Аптеки	Культури	Фізичної культури та спорту
	заклади дошкільної освіти	заклади загальної середньої освіти	заклади професійно-технічної освіти	заклади поза-шкільної освіти				
Адміністративний центр м. Слобожанське	4	2	1	1	2	9	7	4
Донецький	1	1	х	х	1	х	х	х
Нижньо-бишкінський		1	х	х	2	х	4	х
Лиманський	1	1	х	х	1	1	2	х
Геніївський		2	х	х	1	2	2	х
Шелудьківський	1	2	х	х	2	2	3	х
<b>Разом:</b>	<b>7</b>	<b>9</b>	<b>1</b>	<b>1</b>	<b>9</b>	<b>14</b>	<b>18</b>	<b>4</b>

На підставі аналізу даних щодо соціальної інфраструктури Слобожанської міської ТГ можна виділити низку ключових аспектів.

1. У громаді створена та функціонує доволі розгалужена мережа закладів освіти, охорони здоров'я, культури. У той же час, ця мережа потребує оптимізації та прийняття відповідних управлінських рішень про доступність дошкільної освіти в населених пунктах, де вони відсутні, що позитивно впливатиме не тільки на розвиток та соціалізацію дітей, але й дасть змогу батькам працювати.

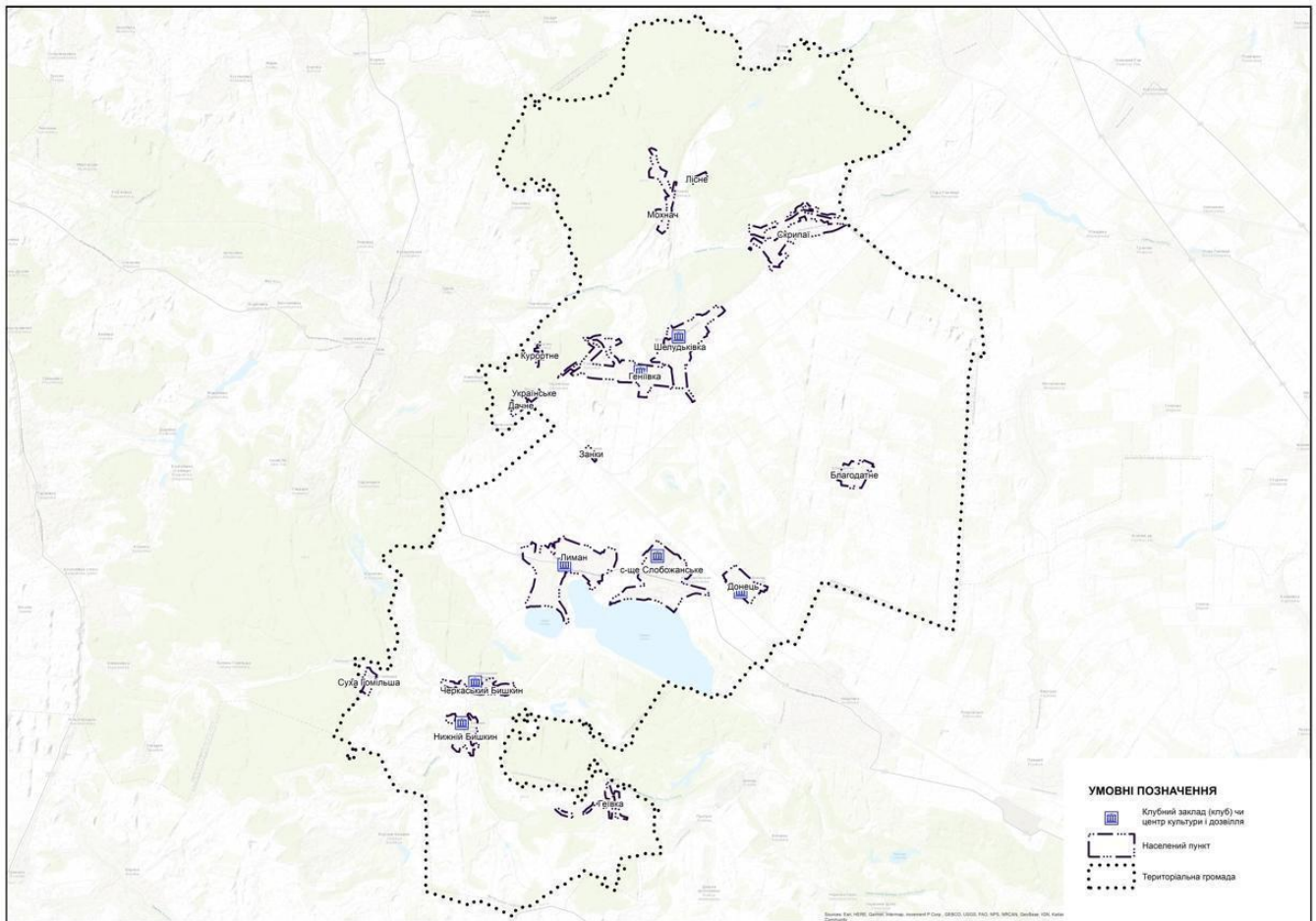
2. Загалом в громаді працює 9 медичних закладів, які надають відповідну медичну допомогу, а також 15 аптек. Крім того, кожен старостинський округ має ФАП або АЗПСМ для надання первинної медичної допомоги. Для вирішення питання про надання медичних послуг вузькопрофільними спеціалістами у населених пунктах, віддалених від адміністративного центру, потребує вирішення питання про забезпечення доступності цих послуг. Це може бути вирішено шляхом запровадження діяльності виїзних амбулаторій, мобільних бригад вузькопрофільних спеціалістів, організації годин прийому для лікарів на базі ФАП. Більш детально про заклади охорони здоров'я та зону їх обслуговування на рис. 4.2.



**Рисунок 4.2 – Схема розміщення закладів охорони здоров'я із зонами їх обслуговування Слобожанської міської ТГ**

3. Питаннями освіти у громаді опікується профільний структурний підрозділ Слобожанської міської ради – Слобожанський відділ освіти, у підпорядкуванні якого знаходиться 17 профільних закладів. У центрі громади здійснюють діяльність заклади освіти різних типів, які надають широкий спектр освітніх послуг: дошкільної, повної загальної середньої, професійної (професійно-технічної) та позашкільної. У той же час, слід відзначити низку аспектів, які потребують ретельного вивчення, а саме перегляд мережі освітніх закладів громади з урахуванням демографічної ситуації та тенденції. Деякі старостинські округи мають у себе на території заклади загальної середньої освіти (більш детально про заклади освіти та зону їх обслуговування – рис. 4.3). З огляду на безпекову ситуацію, заклади освіти потребують облаштування в них укриттів. Під час модернізації освітніх закладів варто врахувати вимоги інклюзивності та безбар'єрності, прийняття енергозберігаючих рішень тощо.





**Рисунок 4.4 – Схема розміщення закладів культури із зонами їх обслуговування Слобожанської міської ТГ**

Отже, на території громади знаходиться низка об'єктів соціальної інфраструктури, які зазнали пошкодження різного ступеня внаслідок російських обстрілів. Частина з них – вже відновлена, але значна частина таких об'єктів, зокрема шкіл, гуртожитків, закладів охорони здоров'я, потребує капітального ремонту або реконструкції.

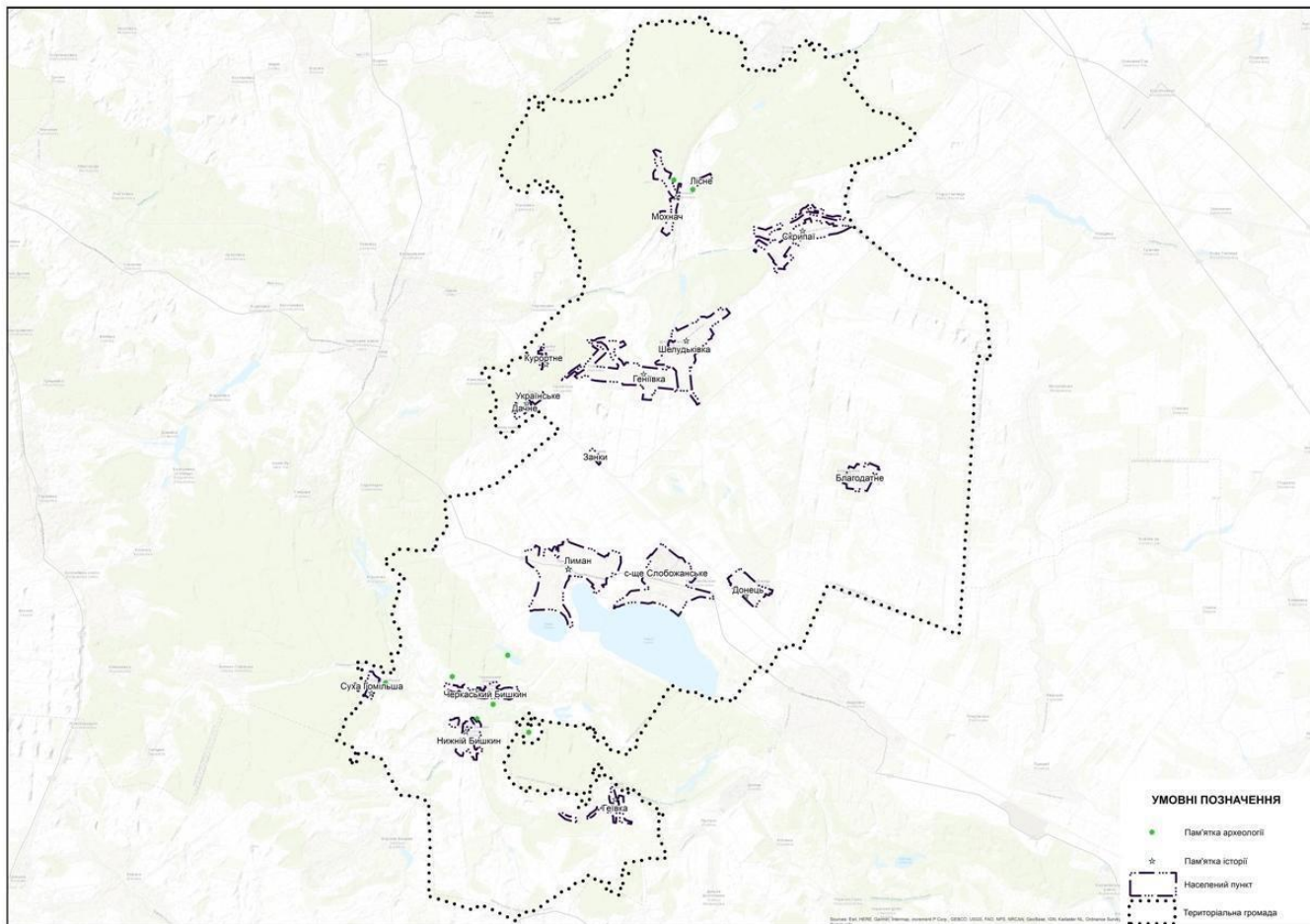
### 4.3. Об'єкти історико-культурної спадщини

За даними структурних підрозділів Слобожанської міської ради станом на 01.01.2024 на території громади міститься 23 об'єкти історико-культурної спадщини, з них:

Історичні пам'ятки – 15, у т.ч.: 14 – братські могили учасників Другої світової війни, а також могила ст. лейтенанта І.Н. Шаляпіна;

Археологічні пам'ятки – 8, у т.ч. 2 – городища, 6 – селища.

Детальна характеристика об'єктів історико-культурної спадщини громади наведена у додатку (табл. Д.1.5.2).



**Рисунок 4.5 – Схема розміщення об’єктів культурної спадщини Слобожанської міської ТГ**

## **Висновки:**

Станом на момент складання ПКВ у Слобожанській міській ТГ функціонує достатня кількість закладів дошкільної та загальної середньої освіти, середня завантаженість яких становить 87%. Враховуючи, що чисельність мешканців відповідної вікової категорії суттєво не змінилася, а рівень народжуваності поступово знижується, потреби у будівництві нових дитячих садків та шкіл наразі немає. Однак, враховуючи спадаючу тенденцію демографічного стану у громаді є потреба аналізу та перегляду мережі освітніх закладів громади.

Доцільно провести відновлювальні роботи у приміщеннях, що постраждали внаслідок ворожих обстрілів, а також здійснити модернізацію існуючих закладів дошкільної та загальної середньої освіти. Крім того, важливим питанням є покращення рівня матеріально-технічного забезпечення цих закладів.

Ще до початку повномасштабного вторгнення мешканці громади відчували недостатню кількість лікарів і відсутність вузьких спеціалістів. Для проходження медичних оглядів та з метою комплексного лікування мешканці громади досить часто зверталися до лікарень Харкова або Змієва. Враховуючи велику кількість людей похилого віку серед населення громади, необхідно відновлювати існуючі заклади охорони здоров'я та створювати в них умови для залучення кваліфікованих вузьких спеціалістів (гінеколог, хірург, травматолог та інші) хоча б на тимчасовій основі (обмежені погодинні прийоми щодня або декілька разів на тиждень).

Крім того, доцільним вбачається сприяння створенню аптек (аптечних пунктів) у населених пунктах громади для задоволення потреб мешканців, особливо враховуючи те, що майже 30% населення складають мешканці віком понад 60 років.

Також у громаді існує потреба у відновленні та розвитку спортивної інфраструктури, включаючи створення майданчиків для ігрових видів спорту. Всі чотири заклади цього напрямку, що функціонують у громаді розташовані у місті Слобожанське. В старостинських округах функціонують секції з занять фізичною культурою та спортом. Отже одним з першочергових заходів повоєнного відновлення у цій сфері, вбачається розвиток спортивних секцій, що сприятиме залученню молоді до активного способу життя та покращенню загального рівня здоров'я населення.

У цілому, покращення соціальної інфраструктури, зокрема освітніх, медичних і спортивних закладів, є критично важливим для забезпечення комфортних умов життя мешканців Слобожанської міської ТГ та запобігання їх вимушеній міграції до інших населених пунктів. Більш того, це сприятиме поверненню в громаду тих, хто був змушений виїхати в інші регіони під час бойових дій. Окремо слід наголосити на тому, що частина об'єктів соціальної інфраструктури в громаді пошкоджені, у подальшому при реалізації заходів з відновлення потрібно обов'язково враховувати вимоги щодо створення безбар'єрного середовища та впровадження інклюзивних просторів.

## 5. Аналіз негативних впливів, що призвели до необхідності розроблення Програми

### 5.1. Аналіз негативних впливів (зокрема бойових дій, терористичних актів, диверсій, надзвичайних ситуацій), що призвели до необхідності розроблення Програми

Згідно з наказом Міністерства з питань реінтеграції тимчасово окупованих територій України від 22.12.2022 р. № 309 «[Про затвердження Переліку територій, на яких ведуться \(велися\) бойові дії або тимчасово окупованих Російською Федерацією](#)» територію Слобожанської міської територіальної громади віднесено до зони можливих бойових дій з 24.02.2022.

**Площа території громади, що потребує розмінування станом на 01.01.2024, кв. км: 47,12**

**Відстань до кордону з Російською Федерацією, км:**

мінімальна – 124 км

максимальна – 148 км

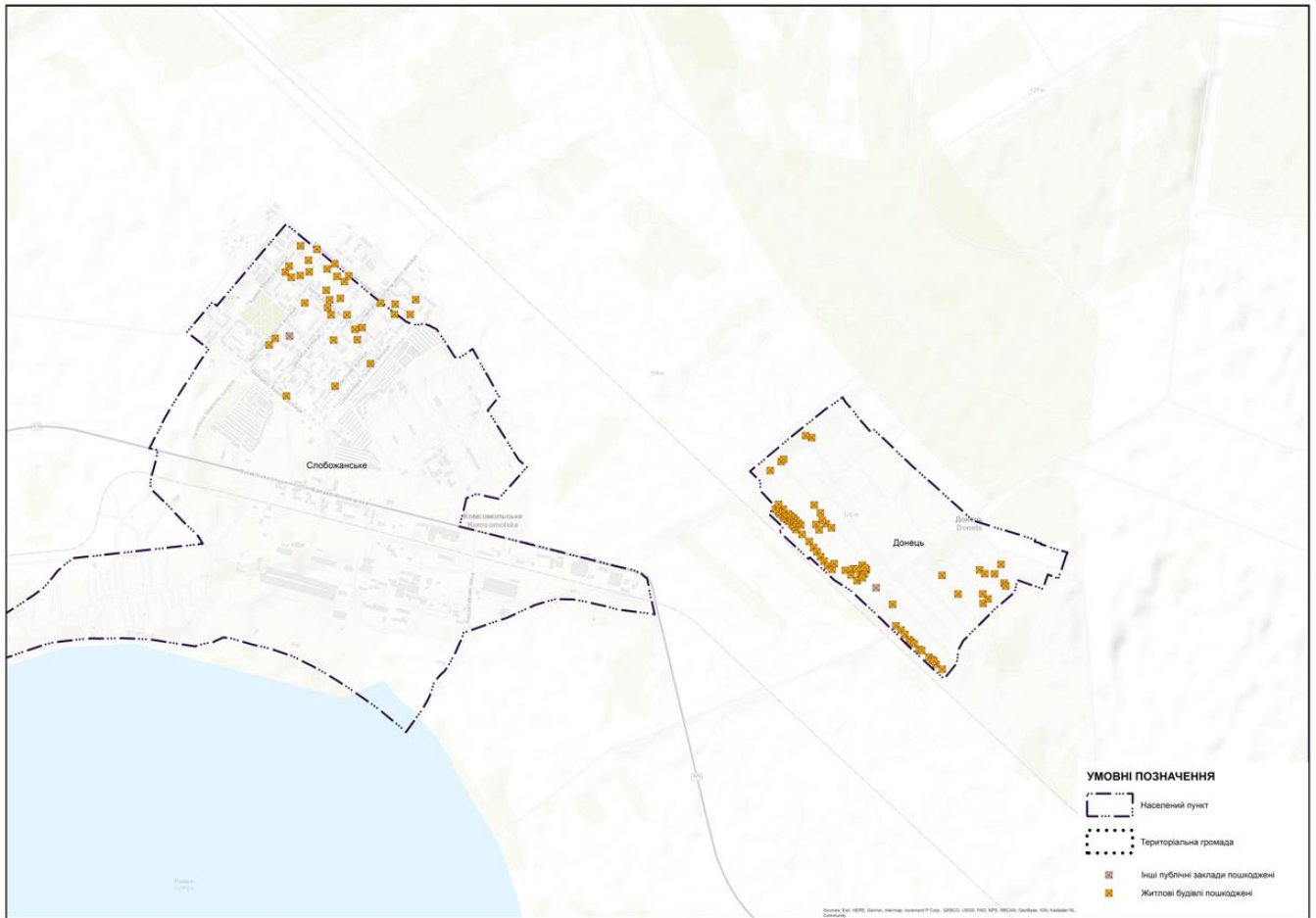
**Відстань до зони активних бойових дій, км:**

мінімальна – 79 км

максимальна – 96 км

**Інформація про характер обстрілів території:** з перших днів вторгнення вся територія громади потерпала від періодичних масових обстрілів, ракетних атак, бомбових обстрілів та обстрілів БПЛА.



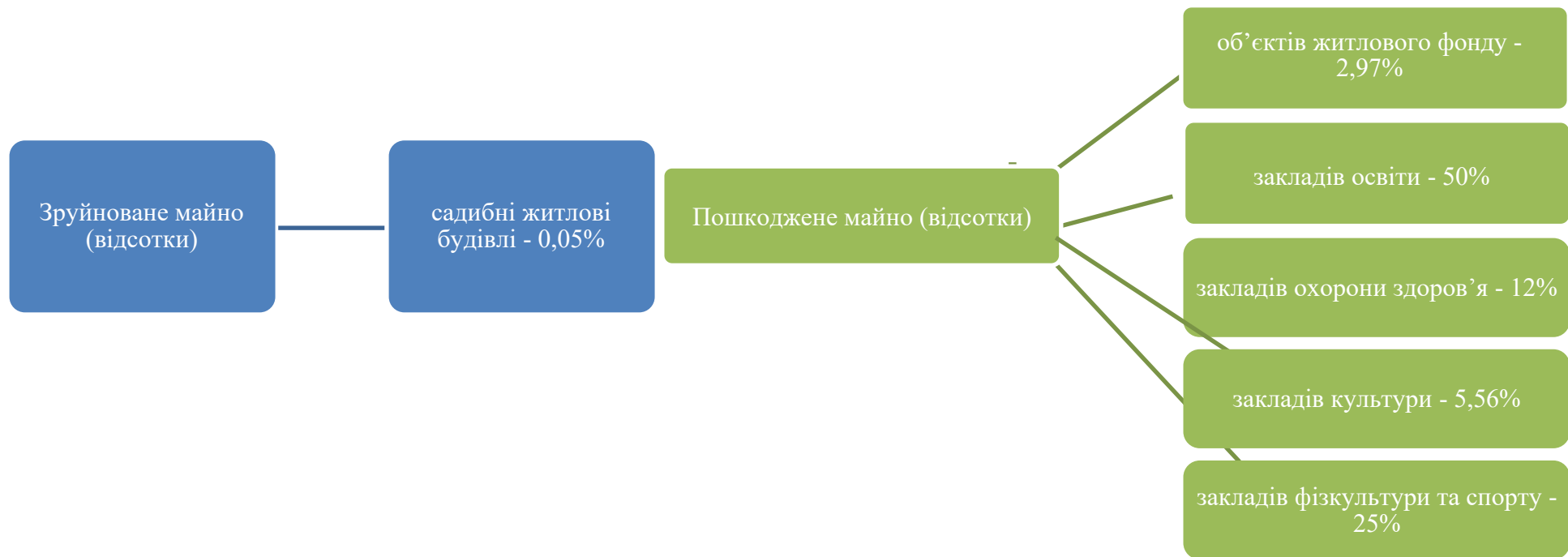


**Рисунок 5.2 – Візуалізація розподілу пошкоджень міста Слобожанське та селища Донець**

Таблиця 5.1 – Інформація про пошкодження на території Слобожанської міської ТГ

Назва населеного пункту	Тип інфраструктури	Кількість пошкоджених об'єктів, од.					Загальна площа пошкоджених об'єктів, м <sup>2</sup>	Наявність акту обстеження, од.	
		Всього, об'єктів	Всього, квартир	у т.ч. за ступенем руйнування				комісійного	технічного
				I	II	III			
м. Слобожанське	<b>Житлова інфраструктура, у т.ч.:</b>	<b>39</b>	172	39			1 173,90		
	- багатоквартирний будинок	36	171	36			1 143,40	171	
	- садибна житлова будівля	2	X	2			28,00	2	
	- гуртожиток	1	1	1			2,50		
	<b>Господарські споруди на приватних земельних ділянках</b>	<b>2</b>	X	2			86,23	2	
	<b>Освітні заклади, у т.ч.:</b>	<b>5</b>	X	5					
	- заклади дошкільної освіти	2	X	2			411,28	2	
	- заклади загальної середньої освіти	2	X	2			816,00	2	
	- заклади професійно-технічної освіти	1	X	1					
	<b>Заклади охорони здоров'я, у т.ч.:</b>	<b>3</b>	X	3			72,80	3	
	- поліклініки	1	X	1			28,00	1	
	- лікарні	1	X	1			44,80	2	
<b>Заклади фізкультури та спорту</b>	<b>1</b>	X	1			100,10	1		
с-ще Донець	<b>Житлова інфраструктура, у т.ч.:</b>	<b>76</b>	195	74	1	1	4 827,36		
	- багатоквартирний будинок	29	195	28	1		1 911,66	195,00	
	- садибна житлова будівля	47	X	46		1	2 915,70	47,00	
	<b>Освітні заклади, у т.ч.:</b>	<b>2</b>	X	2			348,50		
	- заклади дошкільної освіти	1	X	1			67,00	1,00	
	- заклади загальної середньої освіти	1	X	1			281,50	1,00	
	<b>Заклади охорони здоров'я, у т.ч.:</b>	<b>1</b>	X	1			33,00	1,00	
	- лікарні	1	X	1			33,00	1,00	

	<b>Заклади культури</b>	<b>1</b>	X	1			1 544,50	1,00	
с-ще Благодатне	<b>Житлова інфраструктура, у т.ч.:</b>	<b>48</b>	32	44	2	2	2 898,83	48,00	
	- багатоквартирний будинок	2	32		2		2 054,94	2,00	
	- садибна житлова будівля	46	X	44		2	843,89	46,00	
	<b>Освітні заклади, у т.ч.:</b>	<b>1</b>	X	1			111,35	1,00	
	- заклади загальної середньої освіти	1	X	1			111,35	1,00	
с. Дачне	<b>Житлова інфраструктура, у т.ч.:</b>	<b>3</b>		3					
	- багатоквартирний будинок	1		1			10,00	1,00	
	- садибна житлова будівля	2	X	2			11,00	2,00	
	- дачний або садовий будинок		X						
	<b>Господарські споруди на приватних земельних ділянках</b>	<b>2</b>	X	2			3 745,57	2,00	
	- заклади позашкільної освіти	1	X	1			118,20	1,00	
с. Скрипаї	<b>Житлова інфраструктура, у т.ч.:</b>	<b>9</b>		9			554,00	9,00	
	- садибна житлова будівля	9	X	9			554,00	9,00	
	<b>Господарські споруди на приватних земельних ділянках</b>	<b>1</b>	X	1			805,90	1,00	
с. Українське	<b>Житлова інфраструктура, у т.ч.:</b>	<b>4</b>		4			92,60	4,00	
	- садибна житлова будівля	4	X	4			92,60	4,00	
с. Шелудьківка	<b>Житлова інфраструктура, у т.ч.:</b>	<b>6</b>		6			71,02	6,00	
	- садибна житлова будівля	6	X	6			71,02	6,00	
с-ще Лісне	<b>Житлова інфраструктура, у т.ч.:</b>	<b>1</b>		1			71,50	1,00	
	- садибна житлова будівля	1	X	1			71,50	1,00	



**Рисунок 5.3 – Відсоткове співвідношення пошкодженого та зруйнованого майна Слобожанської міської ТГ**

## Висновки:

З початку російської військової агресії по 23.10.2024 внаслідок ракетних обстрілів було зруйновано 3 житлові будинки, пошкоджено 136 приватних житлових будинків та 71 багатоквартирний житловий будинок.

У реєстрі пошкоджених та знищених об'єктів внаслідок збройної агресії Російської Федерації станом на 23.10.2024 зареєстровано 379 заяв, 10 об'єктам присвоєна третя категорія руйнації, де відновлення є недоцільним, по цим заявам всі заявники отримали компенсацію. Загалом прийнято рішення по 94 заявам прийнято рішення про виплату компенсації, по 84 в рамках програми «Є-відновлення», 1 об'єкт відновлено до функціонального стану, по 80 об'єктам відновлювальні роботи ще тривають.

Зазнали пошкоджень громадські будівлі та споруди у кількості 9 об'єктів, із них: 1 гуртожиток професійно-енергетичного ліцею, 7 закладів освіти, 1 будинок культури, 2 спортивно-оздоровчі заклади. Проблема впливу пошкоджених освітніх закладів на освітній процес під час дії режиму воєнного стану питання вирішується за рахунок дистанційної освіти, але в майбутньому питання відновлення виходитимуть на перший план. Частково питання може бути вирішено за рахунок запровадження роботи шкільного автобусу для підвезення дітей до місця навчання.

Зазнали пошкоджень 6 об'єктів інфраструктури життєзабезпечення населення, із них: 3 установи охорони здоров'я, 2 підприємства забезпечення населення продовольством та 1 підприємство об'єкту критичної інфраструктури – Зміївська ТЕС ПАТ «Центренерго». Відновлення закладів охорони здоров'я стоїть на першому плані задля надання можливості населенню ТГ отримувати якісні та необхідні медичні послуги. Шляхом вирішення недостатньої кількості закладів охорони здоров'я може стати запровадження інституту співробітництва територіальних громад, діяльність виїзних амбулаторій, організація виїзного прийому лікарями або вирішення питання про діяльність безкоштовного маршруту для підвозу пацієнтів до найближчих лікарень.

Також зазнали пошкоджень 2 підприємства промисловості, 3 сільськогосподарських підприємства, 1 санаторно-лікувальне підприємство.

Відновлення зазначених вище об'єктів має відбуватися із забезпеченням сучасних вимог, які ставляться для об'єктів житлової та соціальної інфраструктури, а саме з використанням енергоефективних матеріалів та з розбудовою інклюзивного простору. Це поєднання забезпечує комфортні умови проживання та надання соціальних послуг, що є одним з ключових чинників, які сприятимуть поверненню мешканців переміщених на інші території України або за її межі. Враховуючи, що заходи з відновлення пошкоджених об'єктів житлового фонду потребують значних капітальних вкладень, які наразі не можливо покрити виключно за рахунок бюджету Слобожанської міської ТГ, усвідомлюючи необхідність збереження кадрового та людського потенціалу та зменшення переміщення людей у інші регіони як основної рушійної сили для розвитку економічної спроможності, громада ставить собі за мету сприяти відновленню таких об'єктів.

Таким чином, громада потребує залучення інвестицій для будівництва та відновлення об'єктів житлової інфраструктури і грантових та/або кредитних коштів для відновлення об'єктів соціальної інфраструктури та налагодження процесу надання послуг. Це в свою чергу сприятиме омолодженню населення та розвитку бізнесу на території громади, а відповідно збільшить дохідність місцевого бюджету за рахунок податкових надходжень.

На території громади станом на 01.01.2024 проживає 10901 внутрішньо переміщених осіб при постійному населенні 24515 осіб. Кількість зруйнованого житла та значний приріст населення за рахунок ВПО вимагає прийняття рішень про забезпечення житлом, що може бути вирішено у т.ч. за рахунок створення та наповнення фонду тимчасового житла для ВПО відповідно до постанови Кабінету Міністрів України від 19.04.2022 № 495 «Деякі заходи з формування фондів житла, призначеного для тимчасового проживання внутрішньо переміщених осіб». ВПО є не тільки ті, які перемістились до Слобожанської міської ТГ, у зв'язку зі збройною агресією, а також і місцеві жителі, житло яких було пошкоджено.

### 5.3. Аналіз шкоди, заподіяної об'єктам інфраструктури

Даний розділ відповідно до п. 10 «Порядку розроблення, проведення громадського обговорення, погодження програм комплексного відновлення області, території територіальної громади (її частини) та внесення змін до них» затвердженого постановою Кабінету Міністрів України від 14.10.2022 № 1159 не підлягає громадському обговоренню.

Інформація даного розділу приведена у Додатку 2.1

### 5.4. Небезпечні фактори, що мають вплив на територію громади

Даний розділ відповідно до п. 10 «Порядку розроблення, проведення громадського обговорення, погодження програм комплексного відновлення області, території територіальної громади (її частини) та внесення змін до них» затвердженого постановою Кабінету Міністрів України від 14.10.2022 № 1159 не підлягає громадському обговоренню.

Інформація даного розділу приведена у Додатку 2.1

### 5.5. Інформація про приналежність до території відновлення

Слобожанська міська ТГ увійшла до Переліку територіальних громад, що віднесені до територій відновлення за рішенням Комісії для оцінки і віднесення територій до функціональних типів (п.34, Розділ «Харківська область», п. 45).

Показники, що свідчать про необхідність віднесення територіальної громади (самостійно або у складі мікрорегіону) до територій відновлення відповідно приписам [Порядку визначення територій відновлення](#), затвердженого постановою КМУ від 18.07.2023 № 731.

**Таблиця 5.2 – Дані щодо відповідності території Слобожанської міської громади критеріям відновлення**

№ з/п	Критерії, за наявності хоча б одного з яких ТГ відноситься до території відновлення	Дані про відповідність критерію
1	на території ТГ відбувалися бойові дії	Ні
2	територія ТГ або її частина була тимчасово окупована	Ні

3	на території ТГ наявні руйнування об'єктів критичної та соціальної інфраструктури, об'єктів житлового фонду внаслідок ведення бойових дій та/або обстрілів	Так <sup>20</sup>
4	на території територіальної громади відбувається різке зниження рівня соціально-економічного розвитку та значне переміщення населення до інших регіонів та/або іноземних держав з такими показниками:	Так
4.1	кількість осіб, що вибули з територіальної громади та зареєструвалися як внутрішньо переміщені особи, становить понад 10 відсотків загальної чисельності її населення станом на 1 січня 2022 р.;	Ні
4.2	зменшення обсягу надходжень від сплати податків та зборів до загального фонду місцевого бюджету за попередній рік порівняно з 2021 роком (без урахування міжбюджетних трансфертів та податку на доходи фізичних осіб з грошового забезпечення, грошових винагород та інших виплат, одержаних військовослужбовцями та особами рядового і начальницького складу, що сплачується податковими агентами до місцевих бюджетів) становить не менш як 30 відсотків.	Так

### 5.6. Інформація про необхідність узгодження плану відновлення та розвитку територіальної громади з програмою комплексного відновлення території територіальної громади

Відповідно до п. 14 Порядку розроблення, реалізації та моніторингу плану відновлення та розвитку регіонів і планів відновлення та розвитку територіальних громад, затвердженого Постановою КМУ від 18.07.2023 № 731, проект плану відновлення та розвитку територіальної громади повинен узгоджуватися з програмою комплексного відновлення території територіальної громади (її частини), якщо територіальна громада підпадає під один з таких критеріїв:

- зруйновано та/або пошкоджено понад 15 % житлового фонду територіальної громади та/або окремих населених пунктів;
- чисельність населення змінилася порівняно із чисельністю станом на 01.01.2022 більше ніж на 25 %;
- рішення про розроблення ПКВ прийнято в установленому законодавством порядку.

**Таблиця 5.3 – Показники, що свідчать про необхідність узгодження плану відновлення з ПКВ для Слобожанської міської ТГ**

№ з/п	Критерії, за наявності хоча б одного з яких проект плану відновлення має узгоджуватись з ПКВ	Дані про відповідність критерію
1	зруйновано та/або пошкоджено понад 15 % житлового фонду територіальної громади та/або окремих населених пунктів	Ні
2	чисельність населення змінилася порівняно із чисельністю станом на 01.01.2022 більше ніж на 25 %	Так
3	рішення про розроблення ПКВ прийнято в установленому законодавством порядку	Так

<sup>20</sup> Детальний аналіз пошкоджень та руйнувань див. у таблиці нижче та додатку № --- до цієї Програми.

## 6. Інформація про наявність містобудівної документації Слобожанської міської територіальної громади, аналіз щодо її актуальності та ступінь її реалізації

В межах Слобожанської міської ТГ, головним видом містобудівної документації на місцевому рівні є генеральні плани, які були розроблені на 15 населених пунктів (табл. 1.7.1 в додатку 1.7).

На регіональному рівні державним підприємством УДНДПМ «Діпромисто» імені Ю.М. Білоконя, було розроблено «Схему планування території Харківської області», що затверджено рішенням Харківської обласної ради від 23.12.2010 р №30-VI. Основна мета Затвердженої Схеми планування території Харківської області – є забезпечення гармонійного розвитку територій, у першу чергу інвестиційно-привабливих, вдосконалення адміністративно-територіального устрою країни та встановлення меж населених пунктів, створення підстав для нарощування темпів розроблення містобудівної документації, яка відповідатиме міжнародним нормам і стандартам. Схема планування території Харківської області визначає основні напрямки господарського і територіального розвитку регіону.

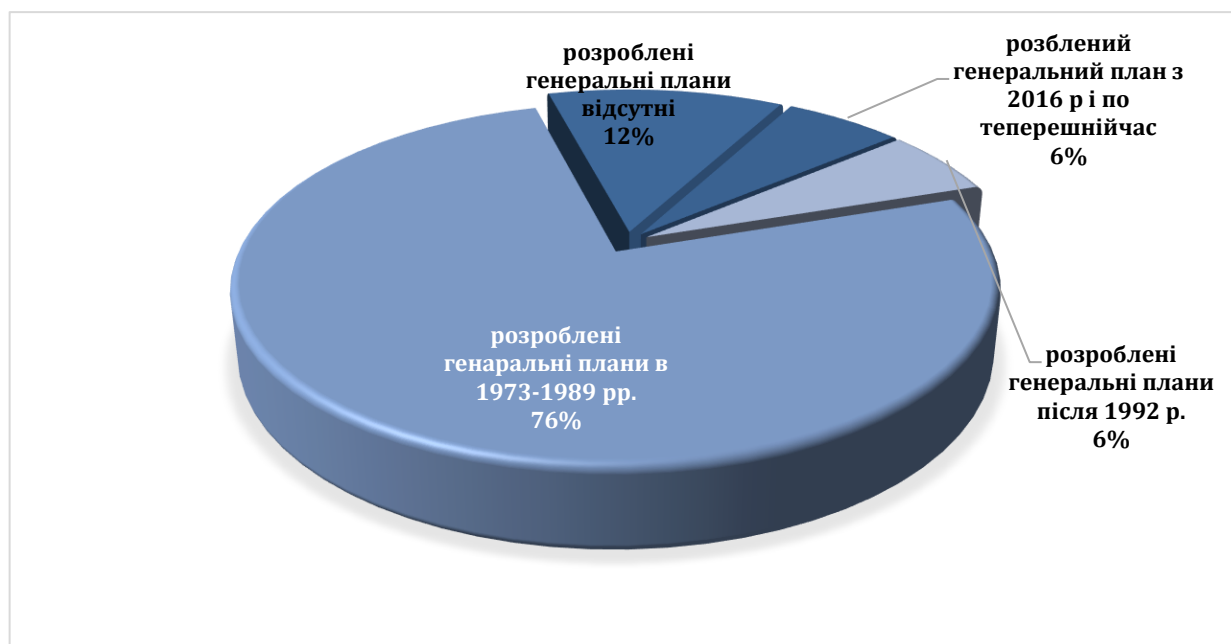


Рисунок 6.1 – Забезпеченість Слобожанської міської ТГ містобудівною документацією

Проведений аналіз наявності та актуальності містобудівної документації на місцевому рівні (рис. 6.1 та дод. 1.7.1), а саме генеральних планів населених пунктів, які увійшли до складу Слобожанської міської ТГ, показав що:

- 6% населених пунктів громади, таких як: с-ще Донець забезпечений генеральним планом, що розроблені у відповідності до діючого законодавства та є актуальні. Також, на цей населений пункт розроблений план зонування територій;

- 6 % населених пунктів, таких як: с. Дачне – має застарілий генеральні плани, при нормативному розрахунковому терміні дії містобудівної документації розроблена понад 30 років тому. Відповідно, склад таких генерального плану не відповідає сучасним вимогам законодавства,

а саме відсутні плани зонування (зонінгу), розділи інженерно-технічних заходів цивільного захисту (ІТЗ ЦЗ) та стратегічної екологічної оцінки (СЕО);

- 76% населених пунктів, таких як: с. Мохнач, с. Скрипаї, с-ще Благодатне, с. Лиман, с. Геніївка, с. Українське, с. Курортне, с. Занки, м. Слобожанське, с. Геївка, с. Черкаський Бишкін, с. Шелудьківка, с. Нижній Бишкін – мають застарілі генеральні плани, при нормативному розрахунковому терміні дії містобудівної документації більшість з них розроблена понад 25 – 51 років тому. Відповідно, склад таких генеральних планів не відповідає сучасним вимогам законодавства, а саме відсутні плани зонування (зонінгу), розділи інженерно-технічних заходів цивільного захисту (ІТЗ ЦЗ) та стратегічної екологічної оцінки (СЕО);

- 12 % населених пунктів взагалі незабезпечені містобудівною документацією на місцевому рівні, а саме: с-ще Лісне та с. Суха Гомільша.

## **Висновок:**

У відсотковому співвідношенні Слобожанська міська ТГ забезпечена містобудівною документацією на місцевому рівні лише на 6% по населених пунктах, що в свою чергу не дозволяє належним чином здійснювати містобудівну діяльність та потребує вирішення зазначеної проблеми у найшвидші терміни.

Шляхом розроблення комплексного плану просторового розвитку території Слобожанської міської ТГ дане питання буде вирішено одразу на всю територію громади. Забезпеченість містобудівною документацією буде як в межах населених пунктів, так і за межами. Разом з цим також буде вирішено питання встановлення меж території Слобожанської ТГ, оскільки дані заходи є одними з ключових етапів для розробки містобудівної документації.

## **7. Заходи з комплексного відновлення території Слобожанської міської територіальної громади**

### **7.1. Загальні підходи та пропозиції щодо комплексного відновлення, розвитку території**

Комплексне відновлення Слобожанської міської ТГ передбачає проведення інвентаризації житлового фонду, інженерних мереж, об'єктів благоустрою та культурної спадщини та відображене за основними пріоритетами та заходами щодо їх ефективного забезпечення. Фінансування проєктів передбачається за рахунок державних, місцевих та міжнародних коштів, а також інших джерел, не заборонених чинним законодавством України. Для кожного заходу визначені конкретні показники, що дозволять оцінити його ефективність. Реалізація цих ініціатив сприятиме не лише економічному зростанню, а й соціальному добробуту мешканців громади та збереженню довкілля.

Для відновлення території Слобожанської міської ТГ визначено наступні пріоритетні заходи:

- **Безпека. Цивільна безпека:**

- Покращення якості надання послуг громадського правопорядку, в тому числі посилення уваги до вразливих груп населення;
- Оновлення схеми, елементів регулювання безпеки дорожнього руху;
- Проведення заходів з регулювання чисельності безпритульних тварин;

- Забезпечення безпеки мешканців громади, шляхом створення доступної мережі укриттів, шляхом будівництва захисних споруд цивільного захисту, ремонт укриттів та встановлення модульних укриттів;
- Створення умов для оповіщення населення про надзвичайні ситуації;
- Створення умов для дислокації та функціонування державних органів ДСНС та МПО, а також посилення її спроможності шляхом укріплення матеріально-технічної бази;
- Створення системи відеоспостереження на території Слобожанської міської ТГ;
- Проведення заходів з зовнішнього протипожежного водопостачання для будівель та споруд населених пунктів територіальної громади;
- Забезпечення населення у зонах можливого хімічного забруднення територій засобами індивідуального захисту органів дихання;
- Розробка заходів з евакуації в разі збройних конфліктів до плану цивільного захисту на особливий період;
- Будівництво та реконструкція мереж та споруд водопониження та водовідведення на території Слобожанської міської ТГ;
- **Територія громади та її управління (адміністративні послуги):**
  - Підвищення рівня залученості громадян до процесу прийняття рішень в громаді;
  - Проведення заходів з підготовки та підвищення рівня компетентності працівників Слобожанської міської ради, її структурних підрозділів, установ та організацій, в тому числі впровадження програм стажувань;
  - Покращення якості існуючих та розширення переліку публічних послуг;
  - Підвищення рівня прозорості та підзвітності в Слобожанській селищній ТГ;
  - Впровадження цифрових інструментів в процеси управління громадою;
  - Впровадження заходів цифрової безпеки в установах та організаціях Слобожанської міської ради;
  - Сприяння забезпеченню стабільного надання послуг мобільного зв'язку на території громади;
  - Розробка Стратегії розвитку Слобожанської міської ТГ;
  - Оновлення Інвестиційного паспорта громади;
  - Розробка Плану дій справедливої трансформації Слобожанської міської ТГ;
- **Земельні відносини і планування території:**
  - Проведення інвентаризації земель Слобожанської міської ТГ;
  - Встановлення меж Слобожанської міської ТГ;
  - Розробка землевпорядної документації для проведення земельних торгів;
  - Розробка технічної документації із землеустрою щодо встановлення меж режимоутворюючих об'єктів культурної спадщини;
  - Проведення нормативної грошової оцінки земель на територію громади;
  - Розробка Комплексного Плану просторового розвитку території громади;
  - Розробка детальних планів окремих територій;
  - Проведення заходів з контролю за використанням та охороною земель;
- **Відновлення навколишнього природного середовища:**
  - Сприяння процесу очищення земель сільськогосподарського призначення від вибухонебезпечних предметів;

- Розробка документації з землеустрою для території об'єктів природно заповідного фонду, в тому числі встановлення межі в натуру (на місцевості) території та об'єктів природно – заповідного фонду, розташованих в межах території громади;
- Паспортизація водних об'єктів;
- Сприяння процесу екологічної рекультивації площ золовідвалу Зміївської ТЕС ПАТ «Центренерго»;
- Проведення заходів з озеленення території населених пунктів громади;
- Проведення інвентаризації земель під лісовими смугами на території громади;
- Проведення заходів з облаштування місць відпочинку біля водних об'єктів громади;
- Створення нових (розширення існуючих) територій та об'єктів природно-заповідного фонду;
- Розроблення та затвердження місцевої схеми екологічної мережі громади, як складової регіональної екологічної мережі Харківської області;
- **Екологічна безпека:**
  - Сприяння зменшенню викидів вуглецю;
  - Проведення дослідження екологічного стану території громади;
- **Заповідники:**
  - Сприяння організації/організація рекреаційних зон на території громади;
  - Сприяння дотриманню належного санітарного стану території громади;
- **Відновлення та розвиток:**
  - Будівництво модульних котелень для опалення м. Слобожанське;
- **Будівництво нового замість зруйнованого:**
  - Будівництво АЗПСМ в с. Шелудьківка;
  - Будівництво об'єктів відновлювальних джерел енергетики на території громади;
  - Встановлення когенераційних установок на території Слобожанської міської ТГ;
  - Сприяння залученню інвесторів для започаткування організації нових підприємств на території громади;
- **Розвиток економічного потенціалу громади:**
  - Реалізація спеціальних цільових програм підтримки малого та середнього підприємництва;
  - Створення підприємств переробки сільськогосподарської продукції;
  - Створення індустріального парку на території Слобожанської міської ТГ
  - Створення інфраструктури розвитку малого та середнього підприємництва;
  - Посилення діяльності в напрямку міжнародного співробітництва;
  - Проведення заходів щодо раціонального та ефективного використання майна комунальної власності Слобожанської міської територіальної громади;
- **Дороги:**
  - Удосконалення системи транспортного сполучення в середині громади;
  - Проведення ремонтних робіт дорожньої мережі, що належить до комунальної власності громади;
  - Придбання транспортних засобів, обладнання для поліпшення утримання та експлуатації доріг;
- **Благоустрій:**
  - Розробка Плану управління відходами на території Слобожанської міської ТГ;
  - Створення інфраструктури управління відходами та запровадження системи роздільного збирання відходів на території Слобожанської міської ТГ;

- Створення нових, реконструкція та капітальний ремонт існуючих місць відпочинку;
- Запровадження системи енергоменеджменту в бюджетних установах громади;
- Розробка Муніципального енергетичного плану територіальної громади;
- Поширення використання альтернативних джерел опалення та енергозабезпечення з використанням відновлювальних джерел енергії;
- Модернізація мереж водопостачання та водовідведення, тепlopостачання;
- Створення умов для розташування та обслуговування комунальної техніки;
- Запровадження механізму муніципального паркування на території громади;
- Співфінансування ремонтних робіт автомобільних доріг, які проходять по території громади, але не належать до її комунальної власності;
- Реконструкція мереж вуличного освітлення;
- Реконструкція систем електропостачання зі збільшенням потужності електропостачання громадських будівель, що належать до комунальної власності територіальної громади;
- **Безбар'єрність і інклюзія:**
  - Облаштування громадських будівель та просторів засобами безбар'єрності;
  - Створення Інклюзивного центру Слобожанської міської ТГ;
  - Сприяння створенню/ створення локацій з вільним доступом до мережі Internet на території населених пунктів громади;
- **Освіта:**
  - Забезпечення належного технічного стану будівель закладів освіти, з урахуванням вимог щодо створення безпечного освітнього процесу;
  - Будівництво, капітальний ремонт та реконструкція укріплень закладів освіти Слобожанської міської територіальної громади;
  - Модернізація матеріально-технічної бази закладів освіти, в тому числі оновлення та розширення автомобільного парку;
  - Підвищення рівня цифрової грамотності населення Слобожанської міської ТГ;
- **Охорона здоров'я:**
  - Створення умов для надання реабілітаційних послуг на території громади;
  - Модернізація матеріально-технічної бази закладів охорони здоров'я;
  - Реалізація програми залучення молодих фахівців до роботи в медичній галузі громади;
  - Підвищення якості та розширення переліку медичних послуг, що надаються на території громади;
- **Першочергове відновлення:**
  - Сприяння процесу відновлення Зміївської ТЕС ПАТ «Центрэнерго»;
- **Культура. Молодіжна політика. Туризм. Спорт:**
  - Модернізація матеріально-технічної бази закладів культури та спорту;
  - Вжиття заходів щодо збереження культурної спадщини на території громади;
  - Розвиток туристичного потенціалу;
  - Розвиток мережі молодіжних центрів на території громади;
  - Створення «Центр спільнотворення»;
  - Реалізація програм стажування молоді в установах організаціях територіальної громади;
- **Соціальні та адміністративні послуги:**
  - Підвищення якості надання соціальних та адміністративних послуг, розширення їхнього переліку;

- Оновлення матеріально-технічної бази установ та закладів соціального захисту населення та підвищення кадрового потенціалу;
- Приєднання відділу ЦНАП до мережі ДІЯ ЦЕНТРІВ УКРАЇНИ;

Усі заходи з відновлення здійснюватимуться з урахуванням Національної стратегії із створення безбар'єрного простору в Україні на період до 2030 року, схваленої розпорядженням Кабінету Міністрів України від 14 квітня 2021 р. № 366-р<sup>21</sup> та у відповідності до розпорядження № 184В від 01.05.2023 "Про затвердження Плану заходів на 2023 – 2024 роки з реалізації в Харківській області Національної стратегії із створення безбар'єрного простору в Україні на період до 2030 року"<sup>22</sup>.

Перелік пропозицій з відновлення Слобожанської міської ТГ наведено в Додатку 1.8.

## **7.2. Заходи з відновлення пошкоджених об'єктів шляхом виконання робіт з реконструкції, реставрації, капітального чи поточного ремонту**

Серед пріоритетних заходів з відновлення пошкоджених об'єктів Слобожанської міської ТГ шляхом виконання робіт з реконструкції, реставрації, капітального чи поточного ремонту, визначено наступні:

- реконструкція/капітальний ремонт систем забезпечення зовнішнього протипожежного водопостачання для будівель та споруд населених пунктів територіальної громади;
- будівництво/реконструкція та оснащення укриттів;
- відбудова та розвиток дорожньо-транспортної інфраструктури, зокрема проведення капітальних ремонтів у населених пунктах громади;
- відновлення та розвиток освітньої мережі;
- відновлення та розвиток закладів охорони здоров'я;
- відновлення та розвиток закладів культури, спорту та туризму.
- реконструкція полігону твердих побутових відходів за адресою: м. Слобожанське, Чугуївського району, Харківської області;
- реконструкція (за необхідності, створення) місць відпочинку на території Слобожанської міської ТГ;
- реконструкція мережі водопостачання в сел. Донець;
- капітальний ремонт мереж централізованого водопостачання, водовідведення та теплопостачання м. Слобожанське;
- проведення капітального ремонту мереж водопостачання сел. Лиман;
- капітальний ремонт мереж централізованого водопостачання, водовідведення та теплопостачання м. Слобожанське;
- реконструкція мереж та споруд водозниження та водовідведення на території Слобожанської міської ТГ;
- реконструкція систем електропостачання зі збільшенням потужності електропостачання громадських будівель, що належать до комунальної власності територіальної громади;
- капітальний ремонт та створення сучасного культурно-дипломатичного центру з оновленою матеріально-технічною базою в с. Нижній Бишкін;
- відновлення будинку культури в с-ще Донець;
- реконструкція пам'ятників Другої світової війни.

<sup>21</sup> <https://zakon.rada.gov.ua/laws/show/366-2021-%D1%80/conv#n10>

<sup>22</sup> <https://kharkivoda.gov.ua/dokumenti/rozporядzhennya/3437/3473/120801?sv>

### **7.3.Заходи з відновлення об'єктів шляхом нового будівництва або пропозиції щодо будівництва нових об'єктів**

Будівництво нових об'єктів дозвілля та соціальної інфраструктури, розвиток надання адміністративних послуг зробить Слобожанську ТГ комфортним місцем для проживання та місцем, де жителі зможуть отримати якісні послуги, зроблять громаду конкурентно привабливою та сприятимуть відновленню її економічної активності.

Громадою передбачено додаткові заходи з відновлення Слобожанської міської ТГ шляхом нового будівництва:

- 3 захисні споруди цивільного захисту в закладах освіти Слобожанської ТГ;
- систем забезпечення зовнішнього протипожежного водопостачання для будівель та споруд населених пунктів територіальної громади;
- двох модульних котелень для опалення м. Слобожанське;
- мереж та споруд водопониження та водовідведення на території Слобожанської міської ТГ;
- центру технічного обслуговування та зберігання спеціалізованої комунальної техніки;
- об'єктів відновлювальних джерел енергетики на території громади;
- амбулаторії загальної практики сімейної медицини в с. Шелудьківка;
- «Урбан-парків» для покриття потреб вуличних видів спорту таких як Панна, Стріт-бол, Workaut та інші;
- комплексу для розвитку зеленого туризму на території громади в с. Скрипаї;
- «Центр спільнотворення» на території Слобожанської міської ТГ.

### **7.4.Заходи з відновлення навколишнього природного середовища, збереження та розвитку природоохоронних територій та об'єктів**

Комплексне відновлення території Слобожанської міської ТГ Харківської області має містити ряд заходів з відновлення навколишнього природного середовища. Насамперед:

#### **1. Дослідження наслідків бойових дій:**

- Оцінка забруднення ґрунтів і поверхневих вод: проведення комплексних аналізів зразків ґрунту та води для виявлення забруднювачів, таких як важкі метали, нафтопродукти, вибухові речовини тощо.
- Картування забруднених територій: створення детальних карт екологічних ризиків для планування заходів з ліквідації наслідків забруднення.
- Очищення території громади від вибухонебезпечних предметів.

#### **2. Зменшення забруднення атмосферного повітря:**

- Оптимізація транспортних перевезень.
- Спорудження і оснащення контрольно-регулювальних пунктів для перевірки і зниження токсичності відпрацьованих газів транспортних засобів.
- Розроблення та виготовлення приладів контролю та оснащення ними стаціонарних джерел викидів шкідливих речовин в атмосферу.

#### **3. Модернізація та реконструкція Зміївської ТЕС ПАТ «Центрэнерго»:**

- Впровадження сучасних систем очищення димових газів, таких як електрофільтри та газоочисники.
- Переобладнання станції для використання менш забруднюючих видів палива.

#### **4. Контроль та управління відходами:**

- Впровадження в населених пунктах роздільного збору відходів.

- Забезпечення населених пунктів технікою та обладнанням для збору побутових відходів.
- Впровадження нових технологій з переробки й утилізації відходів.
- Зниження кількості промислових відходів через впровадження безвідходних технологій.

#### **5. Збереження якісного стану земель:**

- Відновлення деградованих і еродованих земель і ґрунтів.
- Підвищення родючості ґрунтів (внесення добрив, регулювання водного режиму, запровадження екологізберігаючих систем землеробства).
- Консервація деградованих, малопродуктивних і воєнно-техногенно забруднених земель.
- Біоремедіація та хімічна детоксикація ґрунтів.

#### **6. Контроль якості поверхневих та підземних вод:**

- Встановлення станцій моніторингу якості води.
- Впровадження очисних споруд для запобігання забрудненню води від сільськогосподарських та промислових джерел.
- Створення водоохоронних зон з комплексом агротехнічних, гідротехнічних, санітарних та інших заходів, спрямованих на запобігання забрудненню, засміченню та виснаженню водних ресурсів, а також винесення об'єктів забруднення з прибережних смуг.
- Відновлення та підтримання сприятливого гідрологічного режиму та санітарного стану річок.
- Ревіталізація ділянок р. Сіверський Донець з встановленням прибережних захисних смуг в межах Слобожанської ТГ Чугуївського району Харківської області.
- Благоустрій прибережних захисних смуг та дотримання зон санітарної охорони водних об'єктів.
- Проведення робіт із реконструкції і модернізації систем централізованого водопостачання та водовідведення.
- Розгляд питання водозабезпечення населення громади шляхом централізованого водопостачання (можливо використання вже існуючих свердловин або буріння нових свердловин).
- Ліквідація джерел забруднення підземних і поверхневих вод.
- Забезпечення безперебійної і надійної роботи систем водопостачання та водовідведення шляхом сучасного метрологічного забезпечення вимірювань витрати та кількості питної води, стічних вод.
- Оцінка негативного впливу на довкілля існуючих в межах території громади очисних споруд стічних вод.
- Проведення інвентаризації гідротехнічних споруд на території громади.

#### **7. Екологічна безпека територій і населення:**

- Створення енерго- та ресурсозаощадливої системи енергопостачання громади.
- Енергомодернізація будівель.
- Перехід на альтернативні види палива.
- Забезпечення будівництва сонячних електростанцій, першочергово на об'єктах соціальної інфраструктури.

- Відведення земельних ділянок та визначення місць масового відпочинку населення на водних об'єктах для рекреаційних цілей.
- 8. Озеленення населених пунктів.**
- Висадка нових та реконструкція існуючих лісових смуг для захисту ґрунтів та водних об'єктів.
  - Створення та відновлення захисних зелених смуг вздовж автомагістралей.
- 9. Захист та розвиток природоохоронних територій:**
- Визначення нових територій, які мають високий рівень біорізноманіття, для включення їх до складу природоохоронних зон.
  - Розширення вже існуючих природоохоронних територій.
  - Розроблення та затвердження місцевої схеми екологічної мережі громади, як складової регіональної екологічної мережі Харківської області.

### 7.5. Заходи інженерної підготовки та інженерного захисту територій

Даний розділ відповідно до [п. 10 «Порядку розроблення, проведення громадського обговорення, погодження програм комплексного відновлення області, території територіальної громади \(її частини\) та внесення змін до них» затвердженого постановою Кабінету Міністрів України від 14.10.2022 № 1159](#) не підлягає громадському обговоренню.

Інформація даного розділу наведена у Додатку 2.2

### 7.6. Пропозиції щодо внесення змін до розроблення містобудівної документації на місцевому рівні

Для початку відновлення територій громади, що зазнали значних руйнацій та пошкоджень, як в межах населених пунктів так і за їх межами, значну роль відіграє стан містобудівної документації, яка в свою чергу встановлює планувальну організацію, формує основні принципи і напрями єдиної системи громадського обслуговування, дорожньої мережі, інженерно-транспортної інфраструктури, інженерної підготовки і благоустрою, цивільного захисту території та населення від небезпечних природних і техногенних процесів, охорони земель та інших компонентів навколишнього природного середовища.

Стан наявної містобудівної документації в межах Слобожанської міської ТГ не відповідає сучасним вимогам та законодавству України, особливо у частині геопросторових даних, відповідно до виконання вимог Закону України від 09 червня 2022 року № 711-IX «Про внесення змін до деяких законодавчих актів України щодо планування використання земель», Постанови Кабінету Міністрів України від 01 вересня 2021 року № 926 «Про затвердження Порядку розроблення, оновлення, внесення змін та затвердження містобудівної документації», Постанови Кабінету Міністрів України від 09 червня 2021 р. № 632 «Про визначення формату електронних документів комплексного плану просторового розвитку території територіальної громади, генерального плану населеного пункту, детального плану території», Наказу Міністерства розвитку громад та територій України від 22 лютого 2022 року № 56 «Про затвердження структури Бази геоданих містобудівної документації на місцевому рівні».

Враховуючи висновки розділу 6, є один алгоритм дій, а саме потреба в розробці комплексного плану просторового розвитку Слобожанської міської ТГ, що в свою чергу дозволить комплексно почати відбудовувати та розвивати житлову, промислову, соціальну та інженерну інфраструктуру, враховуючі нові реалії та виклики.

Комплексний план це одночасно містобудівна документація на місцевому рівні та документація із землеустрою, що визначає планувальну організацію, функціональне призначення території, основні принципи і напрями формування єдиної системи громадського обслуговування населення, дорожньої мережі, інженерно-транспортної інфраструктури, інженерної підготовки і благоустрою, цивільного захисту території та населення від небезпечних природних і техногенних процесів, охорони земель та інших компонентів навколишнього природного середовища, формування екомережі, охорони і збереження культурної спадщини та традиційного характеру середовища населених пунктів, а також послідовність реалізації рішень, у тому числі етапність освоєння території. Розробляється комплексний план просторового розвитку території територіальної громади на всю територію територіальної громади та передбачає узгоджене прийняття рішень щодо цілісного (комплексного) просторового розвитку населених пунктів як єдиної системи розселення і території за їхніми межами.

Склад, зміст та порядок розроблення комплексного плану визначено Порядком розроблення, оновлення, внесення змін та затвердження містобудівної документації, що затверджено Постановою КМУ від 1.09.2021 р. № 926.

Порядком передбачено, що комплексним планом буде визначено перспективне планування та функціональне зонування всієї території територіальної громади, встановлено обмеження на використання територій навколо режимоутворюючих об'єктів, забезпечено центральний населений пункт громади генеральним планом, а всі інші населені пункти – планувальними рішеннями, які сприятимуть їхньому сталому розвитку. Також комплексний план включатиме в себе планувальні рішення окремих детальних планів територій, що дозволить сформувати та резервувати земельні ділянки для розміщення об'єктів, які реалізують державні, регіональні і громадські інтереси.

Також під час розроблення комплексного плану просторового розвитку Слобожанської міської ТГ, особливу увагу буде приділено пріоритетним для відновлення територій громади пропозиціям з державних інтересів, наданих листом від Харківської ОВА від 02.04.2024 за № 01-02/338-1/587, а саме:

- забезпеченість інженерною інфраструктурою:
  - реконструкція та модернізація системи водопостачання та водовідведення;
  - врахування проходження ліній електропостачання 330 кВ, 110 кВ, електропідстанції, ТЕС та їх коридорів;
  - врахування проходження магістрального трубопроводу, газорозподільної станції, газових родовищ та нафтопроводу;
  - будівництво або реконструкція очисних споруд і каналізаційних мереж населених пунктів громади;
- покращення транспортної доступності, мобільності шляхом:
  - капітальний ремонт доріг, які проходять по території громади;
  - врахування проходження по території громади залізниці;
  - улаштування велодоріжок;
  - улаштування тротуарів в населених пунктах;
  - створення сучасних безпечних зупинок громадського транспорту;
- відновлення території громадської забудови для забезпечення соціальною інфраструктурою:

- поступова відбудова закладів освіти та медицини в громаді, з пріоритетністю відбудови з найменшим ступенем руйнації;
- розвиток мережі надавачів соціальних послуг та відновлення діяльності існуючих надавачів соціальних послуг;
- створення багатофункціональних закладів культури;
- збереження культурної спадщини України;
- у сфері пожежної, техногенної безпеки та цивільного захисту:
  - передбачити створення пожежно-рятувальних підрозділів для забезпечення місцевої та добровільної пожежної охорони (центрів безпеки) на території громади;
  - передбачити заходи з техногенної безпеки;
  - передбачити місцеву автоматизовану систему централізованого оповіщення населення на території громади;
  - створення фонду захисних споруд цивільного захисту, а саме сховищ, протирадіаційних укриттів та найпростіших укриттів;
  - обладнання будівель і споруд різного призначення системами протипожежного захисту відповідно до вимог ДБН В.2.5-56:2014 «Системи протипожежного захисту»;
  - обладнання будівель і споруд внутрішнім протипожежним водопроводом;
- реалізація завдань в сфері екології:
  - розчищення прибережно-захисних смуг для створення зон відпочинку, кемпінгів;
  - створення сучасної системи управління твердими побутовими відходами);
  - будівництво сміттесортувальної станції та створення пункту приймання та сортування відходів.

#### **7.7.Пропозиції щодо доцільності зміни функціонального призначення територій ТГ (її частини) з урахуванням існуючої забудови та наявної містобудівної документації**

В межах Слобожанської міської ТГ відсутні території, що потребують зміни функціонального призначення території.

#### **7.8.Пропозиції щодо перенесення об'єктів виробничої сфери**

В межах територіальної громади відсутні виробничі об'єкти, які потребують перенесення.

**Звіт про пропозиції громадськості до Програми комплексного відновлення**

**Звіт  
про пропозиції громадськості до Програми комплексного відновлення  
території Слобожанської міської територіальної громади  
Чугуївського району Харківської області (її частини)**

**1. Розгляд пропозицій громадськості, отриманих після оприлюднення рішення щодо розроблення проекту Програми комплексного відновлення території Слобожанської селищної територіальної громади Чугуївського району Харківської області (її частини)**

Відповідно до рішення виконавчого комітету Слобожанської селищної ради від 20 березня 2024 року №134 «Про розробку Програми комплексного відновлення території Слобожанської селищної територіальної громади Чугуївського району Харківської області (її частини)» на веб-сайті Слобожанської селищної ради та сторінці соціальної мережі Facebook 25.03.2024 року було Збір пропозицій громадськості було організовано через електронні форми та подання пропозицій у паперовій формі до Слобожанської селищної ради.

Строк подання пропозицій громадськості до проекту Програми становив 30 днів та завершився 24.04.2024 року.

Усього надійшло 1019 пропозиції від громадськості .

1) Від фізичних осіб – 1011

Від юридичних осіб - 8

2) З використанням гугл-форми - 1006.

У паперовому форматі шляхом надсилення на поштову адресу або переданням через старост:

13.

3) За напрямками:

Напрямок	Отримано пропозицій			
	Від юридичних осіб		Від фізичних осіб	
	Кількість	% від загального	Кількість	% від загального
Адміністративні послуги			32	
Безбар'єрність і інклюзія			28	
Безпека			55	
Благоустрій			46	
Будівництво нового для розвитку			17	
Будівництво нового замість зруйнованого			11	
Відновлення навколишнього середовища			30	
Відновлення та розвиток	1		19	

Водні об'єкти			26	
Дороги			87	
Екологічна безпека			22	
Заповідники			16	
Збереження природних ресурсів	1		21	
Культура			45	
Містобудівна документація			5	
Молодіжна політика			33	
Освіта	1		67	
Охорона здоров'я	1		72	
Перефільювання об'єктів			6	
Перефільювання території			5	
Першочергове відновлення			18	
Підвищення якості теплопостачання, водопостачання та водовідведення			39	
Підготовка до відновлення			13	
Повернення мешканців	1		25	
Розвиток економіки			30	
Розташування нових промислових об'єктів			5	
Соціальний захист			34	
Співробітництво з ТГ			26	
Транспорт	2		42	
Туризм	1		27	
Управління відходами			35	
Фізкультура і спорт			46	
Якість житлових послуг			28	

Усі отримані пропозиції сформовано у єдину гугл-таблицю із закритим доступом, який надано членам робочої групи (у режимі коментування).

Отримані пропозиції пронумеровано послідовно – по часу надходження пропозиції.

Також пропозиції було згруповано для аналізу за напрямком, якого стосувалася пропозиція.

Окремо були визначені пропозиції, які є актуальними для територіальної громади у контексті відновлення, але реалізація яких знаходиться поза межами компетенції відповідного органу місцевого самоврядування. Таких пропозицій 87, що становить 8,54 % від загальної кількості поданих пропозицій та їх пропонується направити до виконавчого комітету Слобожанської селищної ради Чугуївського району Харківської області для направлення відповідних запитів, пропозицій та ініціатив до обласної військової адміністрації, уповноважених центральних органів виконавчої влади (державних органів), асоціацій ОМС тощо

За результатами проведеної роботи було розглянуто всі отримані 1019 пропозицій, серед яких 360 - запропоновано врахувати, 335 - врахувати частково (разом – 695), 324 - відхилити.

Напрямок	Отримано пропозицій									
	Від юридичних осіб					Від фізичних осіб				
	Враховано	Враховано частково	Відхилено	В т.ч. компетенція іншого органу	Винесно на додаткове обговорення	Враховано	Враховано частково	Відхилено	В т.ч. компетенція іншого органу	Винесно на додаткове обговорення
<b>Всього:</b>	<b>3</b>	<b>4</b>	<b>1</b>	<b>1</b>	<b>-</b>	<b>357</b>	<b>331</b>	<b>323</b>	<b>86</b>	<b>-</b>
щодо підвищення рівня громадської безпеки на території ТГ	-	-	-	-	-	25	15	15	7	-
щодо покращення послуг у сфері дошкільної, середньої, позашкільної освіти на території громади	-	1	-	-	-	11	19	37	-	-
щодо покращення послуг у сфері охорони здоров'я	-	1	-	-	-	38	10	24	4	-
щодо покращення послуг у сфері соціального захисту населення (надання соціальних послуг)	-	-	-	-	-	13	5	16	8	-
щодо покращення надання адміністративних послуг	-	-	-	-	-	10	3	19	7	-
щодо розвитку мистецтва і культури, збереження та використання об'єктів культурної спадщини	-	-	-	-	-	27	9	9	-	-
щодо розвитку сфери фізичної культури та спорту	-	-	-	-	-	23	16	7	3	-
щодо розвитку економіки та бізнесу на території нашої ТГ	-	-	-	-	-	8	9	13	12	-
щодо розвитку транспортного сполучення громади	1	1	-	-	-	9	26	7	3	-
щодо покращення стану доріг та дорожньої інфраструктури нашої ТГ	-	-	-	-	-	3	73	11	3	-
щодо розвитку сфери благоустрою населених пунктів ТГ	-	-	-	-	-	27	9	10	1	-
щодо підвищення якості житлових послуг (управління багатоквартирною житловою забудовою)	-	-	-	-	-	4	14	8	4	-
щодо підвищення якості комунальних послуг (теплопостачання,	-	-	-	-	-	22	5	12	4	-

водопостачання та водовідведення)											
щодо покращення управління відходами на території ТГ	-	-	-	-	-	17	13	5	-	-	
щодо розвитку сфери молодіжної політики та молодіжної роботи	-	-	-	-	-	22	5	6	1	-	
щодо заходів, що сприятимуть Вашому поверненню та/або поверненню мешканців, які виїхали за межі громади	-	1	-	-	-	-	16	9	5	-	
щодо співробітництва з іншими територіальними громадами	-	-	-	-	-	21	-	5	1	-	
щодо створення безбар'єрного простору та забезпечення інклюзивності на території нашої ТГ (зручний доступ та простір для мам, людей поважного віку, людей з інвалідністю тощо)	-	-	-	-	-	3	14	11	4	-	
щодо розвитку туризму, зокрема сільського зеленого	1	-	-	-	-	14	8	5	1	-	
щодо відновлення навколишнього природного середовища	-	-	-	-	-	13	13	4	1	-	
щодо екологічної безпеки	-	-	-	-	-	5	5	12	4	-	
щодо збереження та розвитку природоохоронних територій та об'єктів на території нашої ТГ	-	-	1	1	-	6	5	10	-	-	
щодо охорони та управління водними об'єктами	-	-	-	-	-	4	14	8	3	-	
щодо регіонального використання природних ресурсів	-	-	-	-	-	6	5	11	-	-	
щодо містобудівної документації	-	-	-	-	-	-	1	4	-	-	
щодо перепрофілювання територій	-	-	-	-	-	-	1	4	-	-	
щодо перепрофілювання об'єктів	-	-	-	-	-	1	-	5	-	-	
щодо першочергового відновлення; відновлення пошкоджених об'єктів (шляхом реконструкції, реставрації, капітального чи	-	-	-	-	-	8	3	7	1	-	

поточного ремонту тощо)										
щодо іншої сфери відновлення та розвитку громади	1	-	-	-	-	1	7	11	3	-
щодо підготовки території нашої громади до відновлення (зокрема, здійснення першочергового розмінування окремих частин ТГ, демонтажу зруйнованих будівель та споруд, рекультивації земель тощо);	-	-	-	-	-	5	1	7	2	-
щодо будівництва нових об'єктів замість тих, що зазнали пошкоджень або були зруйновані	-	-	-	-	-	6	-	5	1	-
щодо будівництва нових об'єктів для майбутнього розвитку громади	-	-	-	-	-	3	7	7	2	-
щодо розташування нових промислових об'єктів	-	-	-	-	-	2	-	3	1	-

Загалом відхилено 31,8% пропозицій, в тому числі: 8,54% - з підстав неналежності їх до компетенції ОМС; 23,26 % - з інших підстав, що можуть призвести до обмеження/порушення прав окремих осіб, зокрема, за ознакою інклюзивності, погіршення екологічної ситуації в громаді, неефективного використання ресурсів громади або недостатність ресурсів громади не дозволяють забезпечити подальше утримання відповідного об'єкту; а також з підстави некоректне формулювання пропозиції, неактуальність пропозиції через відсутність проблеми, неможливість врахування пропозицій визначена законом та відсутність технічної можливості реалізації пропозиції.

За результатами доповіді пропонується:

**врахувати 360 пропозицій**, а саме номери: 1, 2, 5, 7, 8, 9, 10, 11, 12, 20, 21, 23, 24, 25, 29, 31, 33, 39, 40, 41, 44, 45, 47, 48, 52, 54, 55, 58, 59, 60, 65, 72, 74, 80, 81, 82, 86, 88, 89, 130, 177, 180, 181, 183, 184, 185, 186, 187, 188, 189, 192, 195, 196, 200, 201, 202, 203, 204, 206, 207, 208, 209, 210, 211, 212, 218, 219, 243, 244, 248, 249, 250, 251, 253, 262, 263, 266, 269, 271, 272, 273, 274, 277, 278, 279, 282, 284, 292, 298, 303, 304, 307, 313, 316, 321, 329, 332, 340, 343, 346, 347, 355, 359, 364, 367, 386, 388, 389, 394, 395, 396, 412, 417, 418, 419, 420, 421, 422, 423, 424, 425, 427, 428, 429, 430, 431, 433, 434, 435, 436, 438, 441, 442, 446, 448, 449, 451, 452, 457, 464, 467, 468, 469, 470, 472, 473, 475, 476, 477, 480, 481, 482, 483, 484, 486, 487, 491, 492, 493, 494, 495, 505, 506, 509, 520, 528, 542, 546, 551, 555, 558, 563, 564, 565, 568, 569, 571, 575, 576, 577, 578, 579, 584, 588, 592, 593, 594, 601, 602, 603, 604, 606, 607, 609, 610, 611, 613, 617, 620, 621, 622, 625, 626, 629, 630, 632, 634, 635, 636, 646, 649, 650, 654, 658, 659, 660, 661, 662, 665, 667, 669, 671, 672, 673, 675, 677, 678, 681, 682, 683, 684, 686, 687, 688, 689, 691, 692, 693, 697, 698, 703, 705, 706, 708, 712, 713, 716, 750, 751, 752, 754, 763, 768, 769, 770, 774, 778, 779, 780, 788, 792, 793, 795, 796, 797, 800, 806, 808, 810, 811, 812, 813, 814, 815,

816, 818, 819, 820, 821, 822, 823, 824, 825, 828, 829, 830, 831, 832, 835, 836, 837, 838, 842, 845, 848, 849, 850, 854, 868, 871, 877, 880, 885, 887, 890, 892, 893, 894, 895, 897, 900, 901, 902, 903, 906, 907, 909, 910, 913, 914, 915, 923, 924, 926, 929, 930, 934, 935, 936, 937, 941, 944, 945, 947, 951, 952, 953, 954, 955, 960, 961, 965, 966, 967, 968, 969, 970, 971, 972, 973, 974, 976, 977, 978, 979, 991, 1007, 1008, 1015, 1016

**врахувати частково 335 пропозиції, а саме номери:**

3, 6, 13, 15, 16, 26, 30, 32, 34, 35, 36, 37, 46, 51, 53, 67, 68, 73, 90, 92, 93, 95, 96, 97, 98, 99, 100, 101, 102, 103, 105, 107, 108, 109, 110, 111, 112, 114, 116, 117, 118, 119, 120, 121, 122, 124, 125, 126, 127, 128, 129, 131, 133, 134, 135, 136, 137, 138, 139, 140, 142, 143, 144, 145, 147, 148, 149, 150, 151, 152, 153, 154, 155, 156, 157, 158, 159, 160, 161, 162, 163, 164, 165, 168, 169, 170, 171, 172, 173, 174, 175, 176, 179, 191, 205, 213, 215, 216, 217, 220, 222, 225, 229, 232, 233, 234, 236, 237, 238, 240, 241, 242, 245, 246, 255, 256, 257, 258, 259, 260, 261, 264, 265, 267, 268, 270, 280, 283, 287, 291, 299, 301, 305, 308, 310, 312, 317, 318, 320, 323, 324, 327, 328, 330, 333, 336, 337, 338, 341, 342, 345, 358, 360, 361, 363, 365, 369, 370, 374, 376, 377, 383, 384, 385, 398, 399, 403, 404, 405, 406, 407, 414, 415, 416, 426, 432, 443, 447, 450, 453, 458, 463, 465, 471, 474, 490, 502, 504, 512, 513, 514, 516, 521, 526, 527, 530, 531, 538, 540, 541, 544, 557, 559, 560, 562, 572, 574, 589, 590, 595, 605, 615, 618, 619, 627, 633, 638, 647, 651, 653, 664, 680, 694, 695, 699, 701, 711, 717, 718, 719, 720, 721, 722, 724, 726, 727, 730, 731, 732, 733, 734, 735, 739, 740, 741, 747, 748, 757, 762, 764, 765, 766, 767, 773, 782, 789, 799, 807, 809, 839, 840, 841, 846, 851, 852, 853, 855, 856, 857, 858, 859, 860, 861, 862, 863, 864, 866, 867, 872, 873, 874, 875, 876, 878, 879, 881, 882, 889, 896, 898, 905, 911, 912, 917, 918, 927, 928, 931, 932, 933, 938, 939, 940, 942, 943, 946, 948, 949, 950, 964, 980, 981, 982, 983, 984, 985, 986, 987, 988, 989, 990, 994, 995, 996, 999, 1002, 1003, 1009, 1010, 1011, 1012, 1014, 1017, 1018, 1019

**відхилити 324 пропозиції, а саме номери:**

4, 14, 17, 18, 19, 22, 27, 28, 38, 42, 43, 49, 50, 56, 57, 61, 62, 63, 64, 66, 69, 70, 71, 75, 76, 77, 78, 79, 83, 84, 85, 87, 91, 94, 104, 106, 113, 115, 123, 132, 141, 146, 166, 167, 178, 182, 190, 193, 194, 197, 198, 199, 214, 221, 223, 224, 226, 227, 228, 230, 231, 235, 239, 247, 252, 254, 275, 276, 281, 285, 286, 288, 289, 290, 293, 294, 295, 296, 297, 300, 302, 306, 309, 311, 314, 315, 319, 322, 325, 326, 331, 334, 335, 339, 344, 348, 349, 350, 351, 352, 353, 354, 356, 357, 362, 366, 368, 371, 372, 373, 375, 378, 379, 380, 381, 382, 387, 390, 391, 392, 393, 397, 400, 401, 402, 408, 409, 410, 411, 413, 437, 439, 440, 444, 445, 454, 455, 456, 459, 460, 461, 462, 466, 478, 479, 485, 488, 489, 496, 497, 498, 499, 500, 501, 503, 507, 508, 510, 511, 515, 517, 518, 519, 522, 523, 524, 525, 529, 532, 533, 534, 535, 536, 537, 539, 543, 545, 547, 548, 549, 550, 552, 553, 554, 556, 561, 566, 567, 570, 573, 580, 581, 582, 583, 585, 586, 587, 591, 596, 597, 598, 599, 600, 608, 612, 614, 616, 623, 624, 628, 631, 637, 639, 640, 641, 642, 643, 644, 645, 648, 652, 655, 656, 657, 663, 666, 668, 670, 674, 676, 679, 685, 690, 696, 700, 702, 704, 707, 709, 710, 714, 715, 723, 725, 728, 729, 736, 737, 738, 742, 743, 744, 745, 746, 749, 753, 755, 756, 758, 759, 760, 761, 771, 772, 775, 776, 777, 781, 783, 784, 785, 786, 787, 790, 791, 794, 798, 801, 802, 803, 804, 805, 817, 826, 827, 833, 834, 843, 844, 847, 865, 869, 870, 883, 884, 886, 888, 891, 899, 904, 908, 919, 920, 921, 922, 925, 956, 957, 958, 959, 962, 963, 975, 992, 993, 997, 998, 1000, 1001, 1004, 1005, 1006, 1013

в т.ч. 87 пропозицій, які є актуальними для територіальної громади у контексті відновлення, але реалізація яких знаходиться поза межами компетенції відповідного органу місцевого самоврядування, а саме номери: 4, 14, 17, 27, 42, 43, 49, 61, 70, 71, 75, 76, 77, 78, 104, 106, 132, 194,

226, 230, 231, 235, 275, 276, 288, 294, 295, 297, 311, 325, 335, 339, 371, 375, 381, 387, 397, 402, 479, 580, 582, 597, 598, 657, 668, 670, 690, 704, 707, 710, 725, 736, 737, 742, 743, 744, 745, 746, 749, 753, 755, 756, 758, 759, 760, 761, 771, 775, 781, 783, 784, 785, 786, 787, 791, 798, 817, 843, 844, 865, 899, 956, 957, 958, 1000, 1004, 1013

## Інформація про врахування державних інтересів та інтересів суміжних ТГ

### **Звіт про узгодження державних і суміжних інтересів при розробленні проекту Програми комплексного відновлення території Слобожанської міської територіальної громади Чугуївського району Харківської області (її частини)**

Відповідно до пункту 23 Порядку розроблення, проведення громадського обговорення, погодження програм комплексного відновлення області, території територіальної громади (її частини) та внесення змін до них, затвердженого постановою Кабінету Міністрів України від 14 жовтня 2022 р. № 1159 (далі – Порядок № 1159), рішенням виконавчого комітету Слобожанської селищної ради від 20 березня 2024 року №134 прийнято рішення про розробку Програми комплексного відновлення території Слобожанської селищної територіальної громади Чугуївського району Харківської області (її частини) (далі – Програма).

Відповідно до пункту 25 Порядку № 1159, відділ житлово-комунального господарства, благоустрою, транспорту, містобудування та архітектури (начальник – Володимир Юношев), відділ економічного розвитку, комунальної та інвестиційної діяльності (начальник – Вікторія Попова), відділ з земельних та екологічних питань (начальник – Оксана Діденко) Слобожанської міської ради, які розробляють Програму, забезпечують врахування державних інтересів, інтересів суміжних територіальних громад шляхом здійснення запитів та розгляду отриманої інформації під час розроблення відповідної програми.

З Слобожанською міською ТГ Чугуївського району Харківської області межують:

- Малинівська селищна ТГ Чугуївського району Харківської області,
- Зміївська міська ТГ Чугуївського району Харківської області,
- Новопокровська селищна ТГ Чугуївського району Харківської області,
- Донецька селищна ТГ Ізюмського району Харківської області,
- Олексіївська сільська ТГ Лозівського району Харківської області.

В листі №01-08/507 від 28.03.2024 Малинівська селищна рада надала інформацію про те, що не має суміжних інтересів на території громади, які б мали вплив на розробку Програми.

В листі №01.11/1042 від 05.04.2024 Зміївської міської ради суміжні інтереси громад представлені у вигляді свердловини та водопровідної мережі, які розташовані на території с. Лиман та обслуговуються КП «Зміїв-сервіс», наявністю спільного генерального плану с. Омельченки Зміївської ТГ та с. Дачне Слобожанської ТГ, розташуванням підривного майданчика на території Зміївської та Слобожанської міської ТГ та наявністю проектно-кошторисної документації «Будівництво полігону твердих побутових відходів з об'єктами їх сортування та переробка за межами населеного пункту та території Зміївської міської ради». За результатами розгляду пропозиція щодо будівництва полігону твердих побутових відходів, який забезпечить вивезення відходів з території Слобожанської громади, не врахована в зв'язку з наявністю власного полігону та відсутністю Регіонального плану управління відходами, який би визначав утворення локалізованої території управління відходами, перелік суміжних територіальних громад, які б були

охоплені спільною системою управління побутовими відходами, та мали взаємоузгоджену інфраструктуру управління побутовими відходами. Іншу інформацію взято до відома.

В листі №03-03/756 від 02.04.2024 Новопокровської селищної рада в частині забезпечення врахування інтересів суміжних територіальних громад просила проводити узгодження при будівництві екологічно-небезпечних об'єктів з дотриманням екологічної безпеки. За результатами розгляду, пропозиція не врахована в зв'язку з відсутністю в Програмі проведення відповідних видів робіт.

В листі №862/06-20 від 04.04.2024 Донецька селищна рада надала інформацію, про те, що не має суміжних інтересів.

Слід зазначити, що Олексіївська сільська рада на запит Слобожанської міської ради від 21.03.2024 №03-03/757 відповідь не надала.

В листі №01-02/338-1/587 від 02.04.2024 Департаменту містобудування та архітектури ХОДА щодо врахування державних інтересів до проєкту Програми, необхідно

Враховати:

1. Отримати інформацію щодо інтересів суміжних територіальних громад відповідно до Порядку розроблення, проведення громадського обговорення, погодження програм комплексного відновлення області, території територіальної громади (її частини) та внесення змін до них, затвердженого постановою Кабінету Міністрів України від 14.10.2022 №1159.
2. При плануванні забудови та реконструкції об'єктів обов'язково враховуються заходи облаштування укриттів.
3. Дотримуватись вимог щодо створення безперешкодного життєвого середовища для осіб з інвалідністю.

Забезпечити:

1. До проведення процедури громадських слухань надати розроблену програму комплексного відновлення територій територіальної громади на погодження до Департаменту містобудування та архітектури Харківської обласної державної адміністрації, разом з отриманими інтересами суміжних територіальних громад та інформацію щодо врахування пропозицій громадськості, отриманих під час розроблення проєкту програми.
2. Розроблення містобудівної документації на території формування (відновлення) забудови громади, інженерної та транспортної інфраструктури.
3. Дотримання Постанови КМУ від 14 лютого 2022 року №152 «Деякі питання забезпечення умов безбар'єрності, енергоефективності та вимог цивільного захисту».
4. Дотримання вимог чинного пам'яткоохоронного законодавства, обмежень визначених в охоронних договорах на пам'ятки культурної спадщини, режимів використання їх територій та охоронних зон.
5. Передбачити конкретні заходи щодо очищення з публічного простору елементів, що символізують російську імперську політику відповідно до Закону України «Про засудження та заборону пропаганди російської імперської політики в Україні і деколонізацію топонімії».

6. Передбачити створення та розвиток мережі надавачів соціальних послуг, а також капітального та поточного ремонту приміщень і відновлення діяльності існуючих надавачів соціальних послуг.
7. Передбачити заходи: спрямовані на вирішення завдань розвитку природно-заповідної справи (встановлення межі в природі (на місцевості) територій та об'єктів природно-заповідного фонду, розташованих в межах територій громади); екологічної безпеки територій і населення.
8. Визначити технічні та інші заходи щодо створення умов (об'єктів) для утилізації чи видалення відходів відповідно до вимог Закону України «Про управління відходами».
9. Заходи з цивільного захисту населення.

Провести розрахунок укриття населення з визначенням потреби в захисних спорудах цивільного захисту, погодити його з місцевою державною адміністрацією та забезпечити будівництво захисних споруд цивільного захисту для 100% укриття населення території громади.

Провести аналіз існуючого фонду захисних споруд цивільного захисту та технічного стану кожної споруди, відповідно до обліків, які ведуться в органах місцевого самоврядування з приведенням захисних споруд цивільного захисту в стан «Готові».

Провести аналіз існуючої місцевої автоматизованої системи централізованого оповіщення, наявність сирен, технічний стан та можливості приведення її у стан готовності.

Розробити проєкт місцевої автоматизованої системи централізованого оповіщення населення та погодити його з Головним управлінням ДСНС України у Харківській області.

Влаштувати місцеву автоматизовану систему централізованого оповіщення населення на території громади.

За необхідності забезпечити населення у зонах можливого хімічного забруднення територій засобами індивідуального захисту органів дихання.

Виконати заходи інженерного захисту території, відповідно до ст.34 Кодексу цивільного захисту України.

10. Заходи з зовнішнього протипожежного водопостачання для будівель та споруд населених пунктів територіальної громади.

11. Передбачити заходи з техногенної безпеки.

Провести розрахунки щодо створення та розбудови в територіальних громадах пожежно-рятувальних підрозділів для забезпечення місцевої та добровільної пожежної охорони (центрів безпеки) з пропозиціями щодо місць їх розташування та надати їх на погодження до Головного управління ДСНС України у Харківській області.

За результатами розгляду пропозиції враховані у розділах Програми за відповідними напрямками.

Детальна інформація до Розділу 1 ПКВ

Таблиця Д.1.3.1 – Адміністративно-територіальний устрій Слобожанської міської ТГ

№ з/п	Назва населеного пункту	Тип населеного пункту	Назва старостинського округу	КАТОТГГ населеного пункту	Площа, га	Кількість домогосподарств (станом на 01.01.2024)	Відстань від НП до адміністративного центру ТГ, км	Відстань від НП до обласного центру м. Харків, км
1	(UA): Слобожанське (EN): Slobozhanske	місто	Адміністративний центр	UA63140110010 076882	347.20	6616 <sup>23</sup>	0.0	59.6
2	(UA): Нижній Бишкін (EN): Nyzhnii Byshkyn	село	Нижньо-Бишкінський	UA63140110090 048335	165.90	257	14.7	63.9
3	(UA): Черкаський Бишкін (EN): Cherkaskyi Byshkyn	село		UA63140110130 057797	150.80	400	12.4	61.6
4	(UA): Геївка (EN): Heivka	село		UA63140110020 066309	77.30	99	22.0	71.3
5	(UA): Суха Гомільша (EN): Sukha Homilsha	село		UA63140110110 074524	43.50	65	21.8	71.0
6	(UA): Геніївка (EN): Heniivka	село		UA63140110030 074840	487.30	1211	17.8	58.3
7	(UA): Дачне (EN): Dachne	село	Геніївський	UA63140110040 098254	41.30	65	16.8	53.1
8	(UA): Курортне (EN): Kurortne	село		UA63140110060 024438	18.80	139	19.1	58.2
9	(UA): Українське (EN): Ukrainke	село		UA63140110120 018808	25.00	92	18.1	54.4
10	(UA): Занки (EN): Zanky	село		UA63140110050 088707	8.00	35	10.5	59.6
11	(UA): Донець (EN): Donets	с-ще	Донецький	UA63140110160 057693	140.80	653	6.3	54.5
12	(UA): Благодатне (EN): Blahodatne	с-ще		UA63140110150 036910	122.40	249	13.8	72.0
13	(UA): Лиман (EN): Lyman	село	Лиманський	UA63140110070 097631	668.00	1978	4.3	54.4

<sup>23</sup> За даними, що надано Слобожанською селищною радою, погосподарський облік в громаді не ведеться. Загалом, в селищі налічується в наявності 111 приватних будинків, 6191 квартир в багатоповерхових будинках та 314 кімнат в гуртожитках, що разом дає 6616 домогосподарств.

14	(UA): Шелудьківка (EN): Sheludkivka	село	Шелудьківський	UA63140110140 099552	440.80	1085	20.8	62.2
15	(UA):Скрипаї (EN):Skrypai	село		UA63140110100 085968	401.40	823	26.6	64.7
16	(UA):Лісне (EN):Lisne	с-ще		UA63140110170 032943	19.50	37	30.1	51.8
17	(UA):Мохнач (EN):Mokhnach	село		UA63140110080 094219	19.20	279	31.9	53.4

**Таблиця Д.1.3.2 – Перелік доріг з твердим покриттям  
Слобожанської міської територіальної громади**

№	Назва дороги	Місце розташування дороги
Обслуговує Слобожанська міська рада		
1	Дорога з твердим покриттям	Харківська обл., Чугуївський район, с. Лиман, вул. Зміївська
2	Дорога з твердим покриттям	Харківська обл., Чугуївський район, с. Лиман, вул. Матросова
3	Дорога з твердим покриттям	Харківська обл., Чугуївський район, с. Лиман, вул. Широка
4	Дорога з твердим покриттям	Харківська обл., Чугуївський район, с. Лиман, вул. Армійська
5	Дорога з твердим покриттям	Харківська обл., Чугуївський район, с. Лиман, вул. Будівельна
6	Дорога з твердим покриттям	Харківська обл., Чугуївський район, с. Лиман, вул. Гагаріна
7	Дорога з твердим покриттям	Харківська обл., Чугуївський район, с. Геніївка, вул. Вишнева
8	Дорога з твердим покриттям	Харківська обл., Чугуївський район, с. Скрипаї, вул. Залізнична
9	Дорога з твердим покриттям 800м	Харківська обл., Чугуївський район, с. Шелудьківка, вул. Харківська
10	Дорога з твердим покриттям 800м	Харківська обл., Чугуївський район, с. Шелудьківка, вул. Польова
Обслуговує КП «Комунальник»		
1	Автодорога 1	Харківська обл., Чугуївський район, м. Слобожанське, вул. Ярослава Мудрого
2	Автодорога 2	Харківська обл., Чугуївський район, м. Слобожанське, вул. Дружби
3	Автодорога 3	Харківська обл., Чугуївський район, м. Слобожанське, вул. Ціолковського
4	Автодорога 4	Харківська обл., Чугуївський район, м. Слобожанське, вул. Маяковського
5	Автодорога 5	Харківська обл., Чугуївський район, м. Слобожанське, вул. Спортивна

6	Автодорога 6	Харківська обл., Чугуївський район, м. Слобожанське, від вул. С. Закори до залізничного вокзалу
7	Автодорога 7	Харківська обл., Чугуївський район, м. Слобожанське, вул. Енергетиків
8	Автодорога 8	Харківська обл., Чугуївський район, м. Слобожанське, вул. Шевченка
9	Автодорога 9	Харківська обл., Чугуївський район, м. Слобожанське, вул. Комунальна
10	Автодорога 10	Харківська обл., Чугуївський район, м. Слобожанське, вул. Культура
11	Автодорога 11	Харківська обл., Чугуївський район, м. Слобожанське, вул. Горького
12	Автодорога 12	Харківська обл., Чугуївський район, м. Слобожанське, вул. Ломоносова
13	Автодорога 13	Харківська обл., Чугуївський район, м. Слобожанське, вул. С. Закори
14	Автодорога 14	Харківська обл., Чугуївський район, м. Слобожанське, вул. Пушкіна
15	Автодорога 15	Харківська обл., Чугуївський район, м. Слобожанське, вул. Лермонтова
16	Автодорога з твердим покриттям (4200 кв. м.)	Харківська обл., Чугуївський район, м. Слобожанське, вул. Будівельна
17	Автодорога з твердим покриттям (1300 кв. м.)	Харківська обл., Чугуївський район, м. Слобожанське, вул. Оздоровча
18	Автодорога з твердим покриттям (1380 кв. м.)	Харківська обл., Чугуївський район, м. Слобожанське, вул. Миру
19	Автодорога з твердим покриттям (420 кв. м.)	Харківська обл., Чугуївський район, м. Слобожанське, вул. Ломоносова
20	Автодорога з твердим покриттям від молокозаводу до Балаклійського шосе	Харківська обл., Чугуївський район, м. Слобожанське
21	Автодорога поля компостування	Харківська обл., Чугуївський район, поле компостування
22	Автодорога господарського двору № 2	Харківська обл., Чугуївський район, м. Слобожанське, господарській двір № 2
23	Автодорога	Харківська обл., Чугуївський район, м. Слобожанське, від Балаклійського шосе до ГВС
24	Автодорога	Харківська обл., Чугуївський район, м. Слобожанське, від ГВС до селища
25	Дорога з твердим покриттям	Харківська обл., Чугуївський район, м. Слобожанське, від вул. Цюлковського до цвинтаря

**Таблиця Д.1.3.3 – Перелік ґрунтових доріг місцевого значення  
Слобожанської міської територіальної громади**

<b>№</b>	<b>Назва дороги</b>	<b>Місце розташування дороги</b>
Обслуговує Слобожанська міська рада		
1	Автомобільна дорога місцевого значення	Харківська обл., Чугуївський район, с. Лиман, вул. Польова
2	Автомобільна дорога місцевого значення	Харківська обл., Чугуївський район, с. Лиман, пров. Малиновий
3	Автомобільна дорога місцевого значення	Харківська обл., Чугуївський район, с. Лиман, вул. Рисівська
4	Автомобільна дорога місцевого значення	Харківська обл., Чугуївський район, с. Лиман, вул. Лиманська
5	Автомобільна дорога місцевого значення	Харківська обл., Чугуївський район, с. Лиман, вул. Весняна
6	Автомобільна дорога місцевого значення	Харківська обл., Чугуївський район, с. Лиман, в'їзд Лиманський
7	Автомобільна дорога місцевого значення	Харківська обл., Чугуївський район, с. Лиман, в'їзд Весняний
8	Автомобільна дорога місцевого значення	Харківська обл., Чугуївський район, с. Лиман, вул. Шаляпіна
9	Автомобільна дорога місцевого значення	Харківська обл., Чугуївський район, с. Лиман, вул. Калинова
10	Автомобільна дорога місцевого значення	Харківська обл., Чугуївський район, с. Лиман, вул. Слобожанська
11	Автомобільна дорога місцевого значення	Харківська обл., Чугуївський район, с. Лиман, вул. Садова
12	Автомобільна дорога місцевого значення	Харківська обл., Чугуївський район, с. Лиман, пров. Садовий
13	Автомобільна дорога місцевого значення	Харківська обл., Чугуївський район, с. Лиман, в'їзд Садовий
14	Автомобільна дорога місцевого значення	Харківська обл., Чугуївський район, с. Лиман, пров. Комарова
15	Автомобільна дорога місцевого значення	Харківська обл., Чугуївський район, с. Лиман, вул. 8-го Березня
16	Автомобільна дорога місцевого значення	Харківська обл., Чугуївський район, с. Лиман, вул. Данкова
17	Автомобільна дорога місцевого значення	Харківська обл., Чугуївський район, с. Лиман, в'їзд Зміївський
18	Автомобільна дорога місцевого значення	Харківська обл., Чугуївський район, с. Лиман, пров. Шевченка
19	Автомобільна дорога місцевого значення	Харківська обл., Чугуївський район, с. Лиман, пров. Річковий
20	Автомобільна дорога місцевого значення	Харківська обл., Чугуївський район, с. Лиман, в'їзд Москаленівський
21	Автомобільна дорога місцевого значення	Харківська обл., Чугуївський район, с. Лиман, в'їзд Шевченка

22	Автомобільна дорога місцевого значення	Харківська обл., Чугуївський район, с. Лиман, в'їзд Андріївський
23	Автомобільна дорога місцевого значення	Харківська обл., Чугуївський район, с. Лиман, пров. Першотравневий
24	Автомобільна дорога місцевого значення	Харківська обл., Чугуївський район, с. Лиман, вул. Миру
25	Автомобільна дорога місцевого значення	Харківська обл., Чугуївський район, с. Лиман, пров. Горького
26	Автомобільна дорога місцевого значення	Харківська обл., Чугуївський район, с. Лиман, пров. Низовий
27	Автомобільна дорога місцевого значення	Харківська обл., Чугуївський район, с. Лиман, вул. Охотнича
28	Автомобільна дорога місцевого значення	Харківська обл., Чугуївський район, с. Лиман, вул. Москаленківська
29	Автомобільна дорога місцевого значення	Харківська обл., Чугуївський район, с. Лиман, вул. О.Вишні
30	Автомобільна дорога місцевого значення	Харківська обл., Чугуївський район, с. Лиман, пров. Вишневий
31	Автомобільна дорога місцевого значення	Харківська обл., Чугуївський район, с. Лиман, вул. Українська
32	Автомобільна дорога місцевого значення	Харківська обл., Чугуївський район, с. Лиман, вул. Лугова
33	Автомобільна дорога місцевого значення	Харківська обл., Чугуївський район, с. Лиман, вул. Козацька
34	Автомобільна дорога місцевого значення	Харківська обл., Чугуївський район, с. Лиман, пров. Козацький
35	Автомобільна дорога місцевого значення	Харківська обл., Чугуївський район, с. Лиман, вул. Комишувата
36	Автомобільна дорога місцевого значення	Харківська обл., Чугуївський район, с. Лиман, вул. Перемоги
37	Автомобільна дорога місцевого значення	Харківська обл., Чугуївський район, с. Лиман, вул. Світлична
38	Автомобільна дорога місцевого значення	Харківська обл., Чугуївський район, с. Лиман, вул. Чайковського
39	Автомобільна дорога місцевого значення	Харківська обл., Чугуївський район, с. Лиман, вул. Робоча
40	Автомобільна дорога місцевого значення	Харківська обл., Чугуївський район, с. Лиман, вул. Дружби
41	Автомобільна дорога місцевого значення	Харківська обл., Чугуївський район, с. Лиман, вул. Лермонтова
42	Автомобільна дорога місцевого значення	Харківська обл., Чугуївський район, с. Лиман, пров. Лермонтова
43	Автомобільна дорога місцевого значення	Харківська обл., Чугуївський район, с. Лиман, вул. Хуторянська
44	Автомобільна дорога місцевого значення	Харківська обл., Чугуївський район, с. Лиман, пров. Хуторянський
45	Автомобільна дорога місцевого значення	Харківська обл., Чугуївський район, с. Лиман, вул. Озерна

46	Автомобільна дорога місцевого значення	Харківська обл., Чугуївський район, с. Лиман, вул. Шкільна
47	Автомобільна дорога місцевого значення	Харківська обл., Чугуївський район, с. Лиман, вул. Космічна
48	Автомобільна дорога місцевого значення	Харківська обл., Чугуївський район, с. Лиман, вул. Єгорівська
49	Автомобільна дорога місцевого значення	Харківська обл., Чугуївський район, с. Геївка, вул. Лугова
50	Автомобільна дорога місцевого значення	Харківська обл., Чугуївський район, с. Геївка, вул. Степова
51	Автомобільна дорога місцевого значення	Харківська обл., Чугуївський район, с. Геївка, вул. Підгірна
52	Автомобільна дорога місцевого значення	Харківська обл., Чугуївський район, с. Геївка, вул. Перемоги
53	Автомобільна дорога місцевого значення	Харківська обл., Чугуївський район, с. Нижній Бишкін, вул. Першотравнева
54	Автомобільна дорога місцевого значення	Харківська обл., Чугуївський район, с. Нижній Бишкін, вул. Донецька
55	Автомобільна дорога місцевого значення	Харківська обл., Чугуївський район, с. Нижній Бишкін, вул. Садова
56	Автомобільна дорога місцевого значення	Харківська обл., Чугуївський район, с. Нижній Бишкін, пров. Польовий
57	Автомобільна дорога місцевого значення	Харківська обл., Чугуївський район, с. Нижній Бишкін, вул. Вишнева
58	Автомобільна дорога місцевого значення	Харківська обл., Чугуївський район, с. Нижній Бишкін, вул. Гагаріна
59	Автомобільна дорога місцевого значення	Харківська обл., Чугуївський район, с. Нижній Бишкін, пров. Солдатський
60	Автомобільна дорога місцевого значення	Харківська обл., Чугуївський район, с. Нижній Бишкін, від траси до Хутора Гнилице
61	Автомобільна дорога місцевого значення	Харківська обл., Чугуївський район, с. Черкаський Бишкін, вул. Північна
62	Автомобільна дорога місцевого значення	Харківська обл., Чугуївський район, с. Черкаський Бишкін, вул. Миру
63	Автомобільна дорога місцевого значення	Харківська обл., Чугуївський район, с. Черкаський Бишкін, вул. Дружби
64	Автомобільна дорога місцевого значення	Харківська обл., Чугуївський район, с. Черкаський Бишкін, вул. Лугова
65	Автомобільна дорога місцевого значення	Харківська обл., Чугуївський район, с. Черкаський Бишкін, вул. Лісна
66	Автомобільна дорога місцевого значення	Харківська обл., Чугуївський район, с. Черкаський Бишкін, вул. Березова
67	Автомобільна дорога місцевого значення	Харківська обл., Чугуївський район, с. Черкаський Бишкін, вул. Східна
68	Автомобільна дорога місцевого значення	Харківська обл., Чугуївський район, с. Черкаський Бишкін, вул. Землянична
69	Автомобільна дорога місцевого значення	Харківська обл., Чугуївський район, с. Черкаський Бишкін, пров. Земляничний

70	Автомобільна дорога місцевого значення	Харківська обл., Чугуївський район, с. Суха Гомільша, вул. Визволителів
71	Автомобільна дорога місцевого значення	Харківська обл., Чугуївський район, с. Суха Гомільша, вул. Катерини Листопад
72	Автомобільна дорога місцевого значення	Харківська обл., Чугуївський район, с. Суха Гомільша, пров. Горний
73	Автомобільна дорога місцевого значення	Харківська обл., Чугуївський район, с. Геніївка, вул. Вільховатка
74	Автомобільна дорога місцевого значення	Харківська обл., Чугуївський район, с. Геніївка, вул. Дінецька
75	Автомобільна дорога місцевого значення	Харківська обл., Чугуївський район, с. Геніївка, пров. Піщаний
76	Автомобільна дорога місцевого значення	Харківська обл., Чугуївський район, с. Геніївка, вул. Комарова (з провулками б/н)
77	Автомобільна дорога місцевого значення	Харківська обл., Чугуївський район, с. Геніївка, вул. Лісна
78	Автомобільна дорога місцевого значення	Харківська обл., Чугуївський район, с. Геніївка, вул. Дружби
79	Автомобільна дорога місцевого значення	Харківська обл., Чугуївський район, с. Геніївка, вул. Лугова (з провулками б/н)
80	Автомобільна дорога місцевого значення	Харківська обл., Чугуївський район, с. Геніївка, вул. Садова (з провулками б/н)
81	Автомобільна дорога місцевого значення	Харківська обл., Чугуївський район, с. Геніївка, пров. Серьогіна
82	Автомобільна дорога місцевого значення	Харківська обл., Чугуївський район, с. Геніївка, пров. Сонячний
83	Автомобільна дорога місцевого значення	Харківська обл., Чугуївський район, с. Геніївка, вул. Набережна
84	Автомобільна дорога місцевого значення	Харківська обл., Чугуївський район, с. Геніївка, вул. Гагаріна (з провулками б/н)
85	Автомобільна дорога місцевого значення	Харківська обл., Чугуївський район, с. Геніївка, вул. Польова
86	Автомобільна дорога місцевого значення	Харківська обл., Чугуївський район, с. Дачне, вул. Курортна
87	Автомобільна дорога місцевого значення	Харківська обл., Чугуївський район, с. Українське, вул. Українська
88	Автомобільна дорога місцевого значення	Харківська обл., Чугуївський район, с. Українське, вул. Лесі Українки
89	Автомобільна дорога місцевого значення	Харківська обл., Чугуївський район, с. Українське, вул. Шевченка
90	Автомобільна дорога місцевого значення	Харківська обл., Чугуївський район, с. Скрипаї, вул. Шевченко
91	Автомобільна дорога місцевого значення	Харківська обл., Чугуївський район, с. Скрипаї, вул. Першотравнева
92	Автомобільна дорога місцевого значення	Харківська обл., Чугуївський район, с. Скрипаї, вул. Слобідська
93	Автомобільна дорога місцевого значення	Харківська обл., Чугуївський район, с. Скрипаї, вул. Дружби

94	Автомобільна дорога місцевого значення	Харківська обл., Чугуївський район, с. Скрипаї, вул. Нижня
95	Автомобільна дорога місцевого значення	Харківська обл., Чугуївський район, с. Скрипаї, Лісна
96	Автомобільна дорога місцевого значення	Харківська обл., Чугуївський район, с. Скрипаї, вул. Зарічна
97	Автомобільна дорога місцевого значення	Харківська обл., Чугуївський район, с. Скрипаї, вул. Польова
98	Автомобільна дорога місцевого значення	Харківська обл., Чугуївський район, с. Скрипаї, пров. Набережний
99	Автомобільна дорога місцевого значення	Харківська обл., Чугуївський район, с. Скрипаї, вул. Миру
100	Автомобільна дорога місцевого значення	Харківська обл., Чугуївський район, с. Мохнач, вул. Підгірна
101	Автомобільна дорога місцевого значення	Харківська обл., Чугуївський район, с. Мохнач, вул. Озерна
102	Автомобільна дорога місцевого значення	Харківська обл., Чугуївський район, с. Мохнач, пров. Лісний
103	Автомобільна дорога місцевого значення	Харківська обл., Чугуївський район, с. Мохнач, вул. Курортна
104	Автомобільна дорога місцевого значення	Харківська обл., Чугуївський район, с. Мохнач, Воїнів Сибіряків
105	Автомобільна дорога місцевого значення	Харківська обл., Чугуївський район, с. Мохнач, вул. Польова
106	Автомобільна дорога місцевого значення	Харківська обл., Чугуївський район, с. Мохнач, вул. Набережна
107	Автомобільна дорога місцевого значення	Харківська обл., Чугуївський район, с. Мохнач, вул. Садова
108	Автомобільна дорога місцевого значення	Харківська обл., Чугуївський район, с. Шелудьківка, вул. Горького
109	Автомобільна дорога місцевого значення	Харківська обл., Чугуївський район, с. Шелудьківка, вул. Мічуріна
110	Автомобільна дорога місцевого значення	Харківська обл., Чугуївський район, с. Шелудьківка, вул. Озерна
111	Автомобільна дорога місцевого значення	Харківська обл., Чугуївський район, с. Шелудьківка, вул. Огородня
112	Автомобільна дорога місцевого значення	Харківська обл., Чугуївський район, с. Шелудьківка, вул. Лугова
113	Автомобільна дорога місцевого значення	Харківська обл., Чугуївський район, с. Шелудьківка, вул. Піщана
114	Автомобільна дорога місцевого значення	Харківська обл., Чугуївський район, с. Шелудьківка, вул. Садова
115	Автомобільна дорога місцевого значення	Харківська обл., Чугуївський район, с. Шелудьківка, вул. Вишнева
116	Автомобільна дорога місцевого значення	Харківська обл., Чугуївський район, с. Шелудьківка, вул. Набережна
117	Автомобільна дорога місцевого значення	Харківська обл., Чугуївський район, с. Шелудьківка, вул. Лісна

118	Автомобільна дорога місцевого значення	Харківська обл., Чугуївський район, с. Шелудьківка, вул. Лесі Українки
119	Автомобільна дорога місцевого значення	Харківська обл., Чугуївський район, с. Шелудьківка, вул. Колгоспна
120	Автомобільна дорога місцевого значення	Харківська обл., Чугуївський район, с. Шелудьківка, вул. Кошевого
121	Автомобільна дорога місцевого значення	Харківська обл., Чугуївський район, с. Шелудьківка, пров. Мічуріна
122	Автомобільна дорога місцевого значення	Харківська обл., Чугуївський район, с. Шелудьківка, пров. Озерний
123	Автомобільна дорога місцевого значення	Харківська обл., Чугуївський район, с. Шелудьківка, пров. Піщаний
124	Автомобільна дорога місцевого значення	Харківська обл., Чугуївський район, с. Шелудьківка, пров. Польовий

**Таблиця Д.1.3.4 – Характеристика автобусних маршрутів  
Слобожанської міської територіальної громади**

Найменування маршруту (кінцеві пункти)	Маршрут слідування (найменування зупинок)	Довжина маршруту, км		Кількість оборотних рейсів за добу (розклад руху)	Рухомий склад на маршруті	
		в прямому напрямку	в зворотньому напрямку		тип	кількість
Слобожанське-Лиман- Нижній Бишкін (приміський)	Слобожанське, Розвилка, Єгорівка, Лиман (околиця), Лиман (центр), Ч-Бишкін, Н-Бишкін	13,2	13,2	4	Mercedes Sprinter	1
Зміїв-Слобожанське (приміський)	Зміїв АС, Гайдари пов., Задонецьке, Лиман околиця, Лиман центр, Лиман околиця, Єгорівка, Розвилка, Слобожанське	20,2	20,2	2	Автобус I-van, Автобус "Богдан"	2
Слобожанське-Харків АЗС3 (міжміський)	Слобожанське, Лиман, Задонецьке, Зміїв (АС), Водяне, Темнівка, Васищеве центр, Безлюдівка, Харків (АС)	61,0	61,0	2	Автобус "CITROEN" Автобус "Scania"	2
Слобожанське-Харків (станція метро Академіка Барабашова) (міжміський)	Слобожанське, Лиман, Зміїв (АС), Харків (ст. м. Академіка Барабашова)	69,0	69,0	4	Автобус "CITROEN" Автобус "Scania"	2
Слобожанське-Харків	Слобожанське, Лиман, Зміїв, Водяне, Темнівка, Васищеве центр, Безлюдівка, Харків	61,0	61,0	3	Автобус Neoplan, Mercedes Sprinter	3

Скрипаї-Шелудьківка-станція Занки (приміський)	Скрипаї, Скрипаї (магазин), Скрипаї (центр), Скрипаї, 2, Скрипаї, 1, Шелудьківка, окр., Шелудьківка, 2, Шелудьківка (центр), Шелудьківка, Геніївка, окр., Геніївка (центр), Геніївка, Станція "Занки"	16,1	16,1	8	Автобус "Еталон", Mercedes Sprinter	2
Скрипаї-Харків (ст.м. Академіка Барабашова) (міжміський)	Скрипаї, Шелудьківка, Геніївка, Омельченки, Задонецьке, Зміїв (АС), Водяне, Темнівка, Васищево (центр), Харків (АС-3), Харків (ст.м. Академіка Барабашова)	84,0	84,0	3	Mercedes-Benz Vario, Автобус "CITROEN"	2

**Таблиця Д.1.3.5 – Динаміка змін частки вікових груп серед постійних мешканців громади в умовах війни, без врахування ВПО (жінки)**

Назва населеного пункту	Вікова група, повних років	Жінки, постійні мешканці, станом на:		
		01.01.2022	01.01.2023	01.01.2024
місто Слобожанське	0-5	295	200	94
	6-14	441	382	501
	15-18	154	138	245
	19-35	1 836	1 624	1 923
	36-59	1 940	1 695	1 784
	60+	2 329	1 956	1 670
	<b>Всього</b>	<b>6 995</b>	<b>5 995</b>	<b>6 217</b>
селище Благодатне	0-5	4	4	3
	6-14	9	10	8
	15-18	5	10	6
	19-35	94	74	39
	36-59	82	62	90
	60+	54	56	67
	<b>Всього</b>	<b>248</b>	<b>216</b>	<b>213</b>
селище Донець	0-5	21	28	15
	6-14	50	57	40
	15-18	22	29	27
	19-35	206	228	258
	36-59	233	258	229
	60+	195	175	195
	<b>Всього</b>	<b>727</b>	<b>775</b>	<b>764</b>
село Черкаський Бишкін	0-5	7	6	4

	6-14	5	4	15
	15-18	3	2	4
	19-35	84	74	61
	36-59	51	41	28
	60+	103	64	67
	<b>Всього</b>	<b>253</b>	<b>191</b>	<b>179</b>
село Суха Гомільша	0-5	1	1	1
	6-14	0	0	0
	15-18	0	0	0
	19-35	0	0	0
	36-59	1	1	6
	60+	5	3	5
	<b>Всього</b>	<b>7</b>	<b>5</b>	<b>12</b>
село Геївка	0-5	0	0	0
	6-14	0	0	0
	15-18	0	0	0
	19-35	14	9	6
	36-59	16	8	5
	60+	13	7	11
	<b>Всього</b>	<b>43</b>	<b>24</b>	<b>22</b>
село Нижній Бишкін	0-5	9	5	4
	6-14	20	6	16
	15-18	5	4	4
	19-35	41	31	31
	36-59	91	91	85
	60+	72	76	75
	<b>Всього</b>	<b>238</b>	<b>213</b>	<b>215</b>
село Лиман	0-5	76	76	26
	6-14	185	185	160
	15-18	23	23	81
	19-35	307	302	299
	36-59	619	634	593
	60+	516	516	523
	<b>Всього</b>	<b>1 726</b>	<b>1 736</b>	<b>1 682</b>
село Геніївка	0-5	52	52	26
	6-14	73	73	101
	15-18	55	55	62
	19-35	246	249	209
	36-59	464	468	385
	60+	361	341	395
	<b>Всього</b>	<b>1 251</b>	<b>1 238</b>	<b>1 178</b>
село Українське	0-5	4	3	2
	6-14	11	2	3

	15-18	2	2	2
	19-35	26	30	23
	36-59	31	35	30
	60+	19	20	36
	<b>Всього</b>	<b>93</b>	<b>92</b>	<b>96</b>
село Дачне	0-5	4	4	3
	6-14	2	2	3
	15-18	0	0	0
	19-35	9	9	6
	36-59	20	23	18
	60+	18	20	25
	<b>Всього</b>	<b>53</b>	<b>58</b>	<b>55</b>
село Курортне	0-5	2	2	2
	6-14	8	8	7
	15-18	4	4	5
	19-35	27	27	22
	36-59	53	53	48
	60+	36	39	37
	<b>Всього</b>	<b>130</b>	<b>133</b>	<b>121</b>
село Занки	0-5	1	1	1
	6-14	0	0	0
	15-18	0	0	0
	19-35	3	3	4
	36-59	11	14	12
	60+	6	6	8
	<b>Всього</b>	<b>21</b>	<b>24</b>	<b>25</b>
село Шелудьківка	0-5	67	67	29
	6-14	109	109	97
	15-18	27	27	43
	19-35	228	242	231
	36-59	372	386	354
	60+	354	354	364
	<b>Всього</b>	<b>1 157</b>	<b>1 185</b>	<b>1 118</b>
село Скрипаї	0-5	20	20	16
	6-14	46	46	34
	15-18	7	7	28
	19-35	83	69	89
	36-59	193	154	150
	60+	167	142	146
	<b>Всього</b>	<b>516</b>	<b>438</b>	<b>463</b>
село Мохнач	0-5	0	0	0
	6-14	2	2	2
	15-18	0	0	0

	19-35	25	9	7
	36-59	45	29	25
	60+	31	20	21
	<b>Всього</b>	<b>103</b>	<b>60</b>	<b>55</b>
селище Лісне	0-5	0	0	0
	6-14	4	4	3
	15-18	0	0	1
	19-35	4	5	4
	36-59	10	10	8
	60+	5	6	8
	<b>Всього</b>	<b>23</b>	<b>25</b>	<b>24</b>
<b>Разом по громаді</b>		<b>13 584</b>	<b>12 408</b>	<b>12 439</b>

**Таблиця Д.1.3.6 – Динаміка змін частки вікових груп серед постійних мешканців громади в умовах війни, без врахування ВПО (чоловіки)**

Назва населеного пункту	Вікова група, повних років	Чоловіки, постійні мешканці, станом на:		
		01.01.2022	01.01.2023	01.01.2024
місто Слобожанське	0-5	260	225	107
	6-14	506	359	581
	15-18	160	149	284
	19-35	1 820	1 781	1 687
	36-59	1 878	1 815	1 751
	60+	2 056	2 034	1 702
	<b>Всього</b>	<b>6 680</b>	<b>6 363</b>	<b>6 112</b>
селище Благодатне	0-5	2	2	2
	6-14	7	8	6
	15-18	4	10	7
	19-35	85	65	57
	36-59	75	65	97
	60+	56	59	69
	<b>Всього</b>	<b>229</b>	<b>209</b>	<b>238</b>
селище Донець	0-5	17	18	16
	6-14	48	50	37
	15-18	19	22	21
	19-35	163	189	221
	36-59	181	207	249
	60+	192	159	199
	<b>Всього</b>	<b>620</b>	<b>645</b>	<b>743</b>
село Черкаський Бишкін	0-5	10	9	3
	6-14	7	7	9
	15-18	7	6	8

	19-35	70	55	41
	36-59	82	56	46
	60+	73	53	60
	<b>Всього</b>	<b>249</b>	<b>186</b>	<b>167</b>
село Суха Гомільша	0-5	0	0	0
	6-14	0	0	0
	15-18	1	1	1
	19-35	1	1	1
	36-59	6	4	9
	60+	3	2	4
	<b>Всього</b>	<b>11</b>	<b>8</b>	<b>15</b>
село Геївка	0-5	0	0	0
	6-14	1	1	1
	15-18	1	1	1
	19-35	13	6	4
	36-59	24	11	7
	60+	11	6	9
	<b>Всього</b>	<b>50</b>	<b>25</b>	<b>22</b>
село Нижній Бишкін	0-5	5	3	4
	6-14	11	8	10
	15-18	8	5	7
	19-35	44	35	35
	36-59	113	110	80
	60+	42	52	50
	<b>Всього</b>	<b>223</b>	<b>213</b>	<b>186</b>
село Лиман	0-5	94	94	31
	6-14	194	194	180
	15-18	29	29	71
	19-35	366	397	365
	36-59	614	636	537
	60+	342	345	402
	<b>Всього</b>	<b>1 639</b>	<b>1 695</b>	<b>1 586</b>
село Геніївка	0-5	63	63	32
	6-14	103	103	129
	15-18	41	41	53
	19-35	262	266	202
	36-59	459	460	445
	60+	229	240	325
	<b>Всього</b>	<b>1 157</b>	<b>1 173</b>	<b>1 186</b>
село Українське	0-5	4	2	2
	6-14	7	2	2
	15-18	4	2	2
	19-35	18	22	20

	36-59	39	44	32
	60+	13	13	20
	<b>Всього</b>	<b>85</b>	<b>85</b>	<b>78</b>
село Дачне	0-5	1	1	1
	6-14	3	3	3
	15-18	2	2	2
	19-35	12	12	9
	36-59	25	28	22
	60+	7	9	20
	<b>Всього</b>	<b>50</b>	<b>55</b>	<b>57</b>
село Курортне	0-5	4	4	4
	6-14	8	8	7
	15-18	1	1	2
	19-35	27	27	24
	36-59	35	33	31
	60+	20	20	24
	<b>Всього</b>	<b>95</b>	<b>93</b>	<b>92</b>
село Занки	0-5	0	0	0
	6-14	1	1	1
	15-18	1	1	1
	19-35	6	5	4
	36-59	16	13	12
	60+	3	5	6
	<b>Всього</b>	<b>27</b>	<b>25</b>	<b>24</b>
село Шелудьківка	0-5	71	71	28
	6-14	101	101	106
	15-18	19	19	39
	19-35	265	279	261
	36-59	377	392	371
	60+	224	224	231
	<b>Всього</b>	<b>1 057</b>	<b>1 086</b>	<b>1 036</b>
село Скрипаї	0-5	25	25	10
	6-14	53	53	54
	15-18	11	11	19
	19-35	112	112	110
	36-59	201	191	178
	60+	117	92	96
	<b>Всього</b>	<b>519</b>	<b>484</b>	<b>467</b>
село Мохнач	0-5	3	3	2
	6-14	3	3	4
	15-18	0	3	2
	19-35	23	7	5
	36-59	19	3	2

	60+	39	16	18
	<b>Всього</b>	<b>87</b>	<b>35</b>	<b>33</b>
селище Лісне	0-5	1	0	0
	6-14	4	3	3
	15-18	2	1	1
	19-35	12	14	12
	36-59	13	15	12
	60+	5	2	6
	<b>Всього</b>	<b>37</b>	<b>35</b>	<b>34</b>
<b>Разом по громаді</b>		<b>12 815</b>	<b>12 415</b>	<b>12 076</b>

Таблиця Д.1.3.7 – Динаміка змін частки вікових груп серед постійних мешканців громади в умовах війни, без врахування ВПО

Назва населеного пункту	Вікова група, повних років	Разом,		
		постійні мешканці, станом на:		
		01.01.2022	01.01.2023	01.01.2024
місто Слобожанське	0-5	555	425	201
	6-14	947	741	1082
	15-18	314	287	529
	19-35	3656	3405	3610
	36-59	3818	3510	3535
	60+	4385	3990	3372
	<b>Всього</b>	<b>13675</b>	<b>12358</b>	<b>12329</b>
село Благодатне	0-5	6	6	5
	6-14	16	18	14
	15-18	9	20	13
	19-35	179	139	96
	36-59	157	127	187
	60+	110	115	136
	<b>Всього</b>	<b>477</b>	<b>425</b>	<b>451</b>
селище Донець	0-5	38	46	31
	6-14	98	107	77
	15-18	41	51	48
	19-35	369	417	479
	36-59	414	465	478
	60+	387	334	394
	<b>Всього</b>	<b>1347</b>	<b>1420</b>	<b>1507</b>
село Черкаський Бишкін	0-5	17	15	7
	6-14	12	11	24
	15-18	10	8	12
	19-35	154	129	102
	36-59	133	97	74

	60+	176	117	127
	<b>Всього</b>	<b>502</b>	<b>377</b>	<b>346</b>
село Суха Гомільша	0-5	1	1	1
	6-14	0	0	0
	15-18	1	1	1
	19-35	1	1	1
	36-59	7	5	15
	60+	8	5	9
	<b>Всього</b>	<b>18</b>	<b>13</b>	<b>27</b>
село Геївка	0-5	0	0	0
	6-14	1	1	1
	15-18	1	1	1
	19-35	27	15	10
	36-59	40	19	12
	60+	24	13	20
	<b>Всього</b>	<b>93</b>	<b>49</b>	<b>44</b>
село Нижній Бишкін	0-5	14	8	8
	6-14	31	14	26
	15-18	13	9	11
	19-35	85	66	66
	36-59	204	201	165
	60+	114	128	125
	<b>Всього</b>	<b>461</b>	<b>426</b>	<b>401</b>
село Лиман	0-5	170	170	57
	6-14	379	379	340
	15-18	52	52	152
	19-35	673	699	664
	36-59	1233	1270	1130
	60+	858	861	925
	<b>Всього</b>	<b>3365</b>	<b>3431</b>	<b>3268</b>
село Геніївка	0-5	115	115	58
	6-14	176	176	230
	15-18	96	96	115
	19-35	508	515	411
	36-59	923	928	830
	60+	590	581	720
	<b>Всього</b>	<b>2408</b>	<b>2411</b>	<b>2364</b>
село Українське	0-5	8	5	4
	6-14	18	4	5
	15-18	6	4	4
	19-35	44	52	43
	36-59	70	79	62
	60+	32	33	56
	<b>Всього</b>	<b>178</b>	<b>177</b>	<b>174</b>

село Дачне	0-5	5	5	4
	6-14	5	5	6
	15-18	2	2	2
	19-35	21	21	15
	36-59	45	51	40
	60+	25	29	45
	<b>Всього</b>	<b>103</b>	<b>113</b>	<b>112</b>
село Курортне	0-5	6	6	6
	6-14	16	16	14
	15-18	5	5	7
	19-35	54	54	46
	36-59	88	86	79
	60+	56	59	61
	<b>Всього</b>	<b>225</b>	<b>226</b>	<b>213</b>
село Занки	0-5	1	1	1
	6-14	1	1	1
	15-18	1	1	1
	19-35	9	8	8
	36-59	27	27	24
	60+	9	11	14
	<b>Всього</b>	<b>48</b>	<b>49</b>	<b>49</b>
село Шелудьківка	0-5	138	138	57
	6-14	210	210	203
	15-18	46	46	82
	19-35	493	521	492
	36-59	749	778	725
	60+	578	578	595
	<b>Всього</b>	<b>2214</b>	<b>2271</b>	<b>2154</b>
село Скрипаї	0-5	45	45	26
	6-14	99	99	88
	15-18	18	18	47
	19-35	195	181	199
	36-59	394	345	328
	60+	284	234	242
	<b>Всього</b>	<b>1035</b>	<b>922</b>	<b>930</b>
село Мохнач	0-5	3	3	2
	6-14	5	5	6
	15-18	0	3	2
	19-35	48	16	12
	36-59	64	32	27
	60+	70	36	39
	<b>Всього</b>	<b>190</b>	<b>95</b>	<b>88</b>
селище Лісне	0-5	1	0	0
	6-14	8	7	6
	15-18	2	1	2

	19-35	16	19	16
	36-59	23	25	20
	60+	10	8	14
	<b>Всього</b>	<b>60</b>	<b>60</b>	<b>58</b>
<b>Разом по громаді</b>		<b>26 399</b>	<b>24 823</b>	<b>24 515</b>

Додаток 1.4  
до проекту Програми комплексного  
відновлення Слобожанської міської ТГ

Детальна інформація до Розділу 2 ПКВ

Таблиця Д.1.4.1 – Розподіл кількості суб'єктів господарювання Слобожанської міської ТГ за галузями економіки

Назва галузі	Кількість суб'єктів господарювання, од., станом на:	
	01.01.2022	01.01.2023
Сільське господарство, у т.ч.:	62	62
<i>рослинництво</i>	59	59
<i>тваринництво</i>	2	2
<i>інше (садівництво, виноградарство, переробка тощо)</i>	1	1
Мисливство		
Лісове господарство	1	1
Рибне господарство	1	1
Промисловість, у т.ч.:	95	80
<i>добувна промисловість</i>	1	1
<i>легка промисловість</i>	10	7
<i>переробна промисловість</i>	45	37
<i>машинобудування</i>	10	9
<i>виробництво та розподілення електроенергії, газу, пари та води</i>	12	12
<i>інша</i>	17	14
Будівництво	21	14
Оптова і роздрібна торгівля; торгівля транспортними засобами; послуги з ремонту	547	359
Готелі та ресторани	35	24
Транспорт	3	3
Складське господарство, поштова та кур'єрська діяльність	68	35
Інформація та телекомунікації	153	150
Державне управління й оборона	11	8
Професійна, наукова та технічна діяльність	67	47
Освіта	13	14
Охорона здоров'я та соціальна допомога	29	23
Мистецтво, спорт, розваги та відпочинок	8	5
Інше	83	55
<b>Всього:</b>	<b>1 197</b>	<b>881</b>

**Таблиця Д.1.4.2 – Інформація про ТОП-15 основних платників податків  
Слобожанської міської ТГ**

Назва	Адреса місце-розташування	Вид діяльності (основний)	Сплачено податків, тис. грн станом на 01.01.2022	Сплачено податків, тис. грн станом на 01.01.2023
Зміївська ТЕС ПАТ «Центренерго»	м. Слобожанське	35.11	78 414,5	52 188,8
АТ «Укргазвидобування»	с. Скрипаї, с. Н-Бишкин	06.20	35 961,5	23 904,5
ТОВ «Агрофірма Гагаріна»	с. Шелудьківка	1.11	4 466,1	5 140,4
ТОВ «Завод Енергостіл»	місто Слобожанське	25.99	7 165,8	4 228,8
Фермерське господарство Строгого О.Ф.	с. Геніївка	1.11	8 253,3	3 784,3
ПРАТ «ЗОФ»	м. Слобожанське	1.13	8 792,5	3 338,2
ПРАТ «Завод Елокс»	м. Слобожанське	27.12	2 435,2	2 159,3
ТОВ «АТБ-Маркет»	м. Слобожанське	47.11	1 704,1	1 790,1
КП Комунальник	м. Слобожанське	81.1	2 018,2	1 769,4
ДП «Зміївське лісове господарство»	с. Лиман, с. Геніївка, с. Ч-Бишкин	2.1	1 323,3	1 656,0
ПРАТ «ДЕМЗ»	м. Слобожанське	27.12	2 109,7	1 506,1
Фермерське господарство Полька М.М.	с. Ч-Бишкин	1.11	1 792,8	1 432,7
ДП «Скрипаївське НДЛГ»	с. Скрипаї	72,11	1 077,8	1 994,7
ВП «Ременерго» ПАТ «Центренерго»	м. Слобожанське	28.22	8 111,4	5 979,5
ПАТ «Центренерго»	м. Слобожанське	35.11	54 952,3	46 328,4

Детальна інформація до Розділу 3 ПКВ

Таблиця Д.1.5.1 – Перелік джерел інформації про показники сфери екології, використані для підготовки Розділу 3 ПКВ

№ з/п	Компонент	Показники	Джерело даних
1	Природоохоронні території	Площа і частка території природно-заповідного фонду, га / %	Дані Міністерства захисту довкілля та природних ресурсів України станом на 01.01.2022. Публічна кадастрова карта. Портал відкритих даних data.gov.ua
2	Природоохоронні території	Площа і частка території Смарагдової мережі, га / %	Emerald Network. Council of Europe. <a href="https://emerald.eea.europa.eu/">https://emerald.eea.europa.eu/</a>
3	Природоохоронні території	Площа і частка територій водно-болотних угідь, га / %	Ramsar Sites Information Service. <a href="https://rsis.ramsar.org/">https://rsis.ramsar.org/</a>
4	Землі лісового фонду	Площа і частка земель лісового фонду, га / %	ВО "УКРДЕРЖЛІСПРОЄКТ", Матеріали лісоустрою, відкриті дані станом на 2021 рік
5	Землі лісового фонду	Наявність пожежонебезпечних лісів	ВО "УКРДЕРЖЛІСПРОЄКТ", Матеріали лісоустрою, відкриті дані станом на 2021 рік
6	Землі лісового фонду	Структура пожежонебезпечних лісів за класами пожежної небезпеки, %	ВО "УКРДЕРЖЛІСПРОЄКТ", Матеріали лісоустрою, відкриті дані станом на 2021 рік
7	Корисні копалини	Родовища корисних копалин	Інтерактивна карта ділянок надр, на які надано спеціальні дозволи користування надрами. <a href="https://data.gov.ua/dataset/d4a4b07b-55dc-40a4-8b05-d35d7b0aef32">https://data.gov.ua/dataset/d4a4b07b-55dc-40a4-8b05-d35d7b0aef32</a>
8	Корисні копалини	Видобування води	Інтерактивна карта ділянок надр, на які надано спеціальні дозволи користування надрами. <a href="https://data.gov.ua/dataset/d4a4b07b-55dc-40a4-8b05-d35d7b0aef32">https://data.gov.ua/dataset/d4a4b07b-55dc-40a4-8b05-d35d7b0aef32</a>
9	Альтернативні джерела енергії	Потенціал сонячної енергії. Потенціал фотоелектричної потужності, або потенційне виробництво фотоелектричної електроенергії (PVOUT), середнє за рік. Потенційне виробництво фотоелектричної електроенергії (PVOUT). PVOUT характеризує потенційну кількість електроенергії, яку може виробити фотоелектрична система (сонячні панелі) протягом певного періоду часу (у даному випадку – протягом року загалом). Представлений потенціал виробництва фотоелектричної енергії для вільно розміщеної фотоелектричної електростанції з модулями, встановленими під оптимальним нахилом для максимізації місячного виробництва фотоелектричної енергії. PVOUT являє собою кількість електроенергії, що виробляється на одиницю	Longterm yearly average of Potential photovoltaic electricity production –Ukraine - Global Solar Atlas 2.0 ESMAP. 2020. Global Photovoltaic Power Potential by Country. Washington, DC: World Bank

№ з/п	Компонент	Показники	Джерело даних
		<p>встановленої потужності фотоелектричної системи в довгостроковій перспективі. Вимірюється в кіловат-годинах на встановлений кіловат-пік потужності системи (фотоелектрична електрична потужність за стандартних умов). PVOUT вказує на максимальну енергію, яку сонячні панелі можуть здати в систему, враховуючи фактори, такі як сонячна радіація, кліматичні умови, нахил панелей, облаштування та ефективність панелей.</p>	
10	Альтернативні джерела енергії	<p>Потенціал вітрової енергії. Щільність потужності вітру (ПМВ) (Wind Power Density (WPD) на висоті 50 м і на висоті 100 м</p> <p>Щільність потужності вітру (Wind Power Density (WPD) використовується для оцінки потенціалу вітрової енергії на певній території; є середньорічною потужністю, що припадає на квадратний метр площі охоплення турбіни, і розраховується для різних висот над землею (на рисунку – на висоті 50 м). Wind Power Density виражається у ваттах на квадратний метр (<math>W/m^2</math>) або у кіловатах на квадратний метр (<math>kW/m^2</math>) і характеризує кількість енергії, яку можна видобути з вітру на певній площі за певних умов. Розрахунок Wind Power Density враховує такі параметри, як швидкість вітру, щільність повітря, площа і висота над рівнем землі. Чим вища Wind Power Density, тим більший потенціал для виробництва електроенергії з вітрової енергії на даній території. Вимірювання Wind Power Density дозволяє встановити, наскільки ефективно можна використовувати вітроенергію для виробництва електроенергії на різних висотах, на яких можуть бути встановлені установки, та прийняти рішення про встановлення вітроелектростанцій на певній території. Вітроенергетичні ресурси оцінюються з точки зору класів вітроенергетики від класу 1 (найнижчий) до класу 7 (найвищий):</p> <p>Power Density (<math>W/m^2</math>)</p> <p>Class 1, 0-200</p> <p>Class 2, 200-300</p> <p>Class 3, 300-400</p> <p>Class 4, 400-500</p> <p>Class 5, 500-600</p>	<p>«Global Wind Atlas 3.0, a free, web-based application developed, owned and operated by the Technical University of Denmark (DTU). The Global Wind Atlas 3.0 is released in partnership with the World Bank Group, utilising data provided by Vortex, using funding provided by the Energy Sector Management Assistance Program (ESMAP). For additional information: <a href="https://globalwindatlas.info">https://globalwindatlas.info</a></p> <p>National Renewable Energy Laboratory (NREL) Wind Power Classes can be viewed at <a href="http://rredc.nrel.gov/wind/pubs/atlas/tables/A-8T.html">http://rredc.nrel.gov/wind/pubs/atlas/tables/A-8T.html</a></p> <p>Wind Energy Resource Atlas of the United States can viewed at <a href="http://rredc.nrel.gov/wind/pubs/atlas/atlas_index.html">http://rredc.nrel.gov/wind/pubs/atlas/atlas_index.html</a></p>

№ з/п	Компонент	Показники	Джерело даних
		Class 6, 600-800 Class 7, 800+ Кожен клас представляє діапазон середньої щільності потужності вітру (в одиницях Вт/м <sup>2</sup> ) або еквівалентної середньої швидкості вітру на певній висоті (висотах) над землею. Території, віднесені до класу 3 або вище, підходять для більшості застосувань вітрових турбін, тоді як території класу 2 є маргінальними. Території класу 1, як правило, не підходять, хоча деякі місця (наприклад, відкриті вершини пагорбів, які можуть бути не показані на картах) з достатнім вітровим ресурсом для вітрових турбін можуть існувати в деяких районах класу I. Загалом, комерційні вітроенергетичні проекти з використанням великих турбін вимагають середньої потужності щонайменше 400 Вт/м <sup>2</sup> (клас 4 або вище)	
11	Клімат	Середня температура повітря, щомісячно	Global climate and weather data. <a href="https://www.worldclim.org/data/index.html">https://www.worldclim.org/data/index.html</a>
12	Клімат	Середня кількість атмосферних опадів, щомісячно	Global climate and weather data. <a href="https://www.worldclim.org/data/index.html">https://www.worldclim.org/data/index.html</a>
13	Клімат	Характеристика кліматичних умов	Сервіс кліматичних даних <a href="https://weatherspark.com/y/92635/Average-Weather-in-Chernivtsi-Ukraine-Year-Round">https://weatherspark.com/y/92635/Average-Weather-in-Chernivtsi-Ukraine-Year-Round</a>
14	Клімат	Температура поверхні Землі з супутника Landsat	Серія аналітичних знімків за 2018 – 2021 роки Remote Sensing Lab <a href="http://rslab.gr/index.html">http://rslab.gr/index.html</a>  Parastatidis, D., Mitraka, Z., Chrysoulakis, N., Abrams, M., 2017. Online Global Land Surface Temperature Estimation from Landsat. Remote Sens., 9, 1208.
15	Тенденції змін клімату	Climate Models: 2040 - 2059 Low Emissions (RCP 2.6) Temperature&Precipitation	вебшар Esri with the Research Applications Laboratory (RAL) from the National Center for Atmospheric Research (NCAR) <a href="https://hub.arcgis.com/maps/esri::climate-models-2040-2059-analyses-low-emissions-rcp-2-6-mature-support/about">https://hub.arcgis.com/maps/esri::climate-models-2040-2059-analyses-low-emissions-rcp-2-6-mature-support/about</a>
16	Тенденції змін клімату	Climate Models: 2040 - 2059 Moderate Emissions (RCP 4.5) Temperature&Precipitation	вебшар Esri with the Research Applications Laboratory (RAL) from the National Center for Atmospheric Research (NCAR) <a href="https://hub.arcgis.com/maps/1071ced6c1314e1db1b3edef58c3a25f/about">https://hub.arcgis.com/maps/1071ced6c1314e1db1b3edef58c3a25f/about</a>
17	Тенденції змін клімату	Climate Models: 2040 - 2059 High Emissions (RCP 6.0) Temperature&Precipitation	вебшар Esri with the Research Applications Laboratory (RAL) from the National Center for Atmospheric Research (NCAR) <a href="https://home-pugonline.hub.arcgis.com/maps/97c47837d64a4be28703ebfe98fd90c5/about">https://home-pugonline.hub.arcgis.com/maps/97c47837d64a4be28703ebfe98fd90c5/about</a>

№ з/п	Компонент	Показники	Джерело даних
18	Тенденції змін клімату	Climate Models: 2040 - 2059 Very High Emissions (RCP 8.5) Temperature&Precipitation	вебшар Esri with the Research Applications Laboratory (RAL) from the National Center for Atmospheric Research (NCAR) <a href="https://hub.arcgis.com/maps/esri::climate-models-2040-2059-analyses-very-high-emissions-rcp-8-5-mature-support/about">https://hub.arcgis.com/maps/esri::climate-models-2040-2059-analyses-very-high-emissions-rcp-8-5-mature-support/about</a>
19	Водні ресурси	Характеристика стану поверхневих вод та водозбірних басейнів	Плани управління річковими басейнами. Державне агентство водних ресурсів України. <a href="https://davr.gov.ua/site/material?psevd=https%3A%2F%2Fwww.davr.gov.ua%2Fplani-upravlinnya-richkovimi-basejnamiuuuyi8">https://davr.gov.ua/site/material?psevd=https%3A%2F%2Fwww.davr.gov.ua%2Fplani-upravlinnya-richkovimi-basejnamiuuuyi8</a> План управління річковим басейном Дніпра <a href="https://davr.gov.ua/plan-upravlinnya-richkovim-basejnom-dnipra1">https://davr.gov.ua/plan-upravlinnya-richkovim-basejnom-dnipra1</a>  План управління річковим басейном Дону <a href="https://davr.gov.ua/plan-upravlinnya-richkovim-basejnom-donu1">https://davr.gov.ua/plan-upravlinnya-richkovim-basejnom-donu1</a>  План управління річковим басейном річок Причорномор'я <a href="https://davr.gov.ua/plan-upravlinnya-richkovim-basejnom-richok-prichornomorja1">https://davr.gov.ua/plan-upravlinnya-richkovim-basejnom-richok-prichornomorja1</a>  План управління річковим басейном Південного Бугу <a href="https://davr.gov.ua/plan-upravlinnya-richkovim-basejnom-pivdennogo-bugu">https://davr.gov.ua/plan-upravlinnya-richkovim-basejnom-pivdennogo-bugu</a>
20	Водні ресурси	Площа і частка водойм, га / %	OpenStreetMap
21	Ґрунти	Типи ґрунтів	Карта ґрунтів Української РСР . Укр. НДІ ґрунтознавства ім. О. Н. Соколовського, Укрземпроект; - М-6 1:200 000. Київ, 1967 Аркуші: №№ 44, 45, 60, 61, 62, 76, 80, 81, 94, 95, 112, 113, 114, 115, 124, 125, 134, 135
22	Ґрунти	Домінантні види деградації ґрунтів	World map of the status of human-induced soil degradation: an explanatory note / L.R. Oldeman, R.T.A. Hakkeling, W.G. Sombroek. - Wageningen: International Soil Reference and Information Centre; Nairobi: United Nations Environment Programme. -111. <a href="https://www.isric.org/projects/global-assessment-human-induced-soil-degradation-glasod">https://www.isric.org/projects/global-assessment-human-induced-soil-degradation-glasod</a>
23.	Ґрунти	Субдомінантні види деградації ґрунтів	World map of the status of human-induced soil degradation: an explanatory note / L.R. Oldeman, R.T.A. Hakkeling, W.G. Sombroek. - Wageningen: International Soil Reference and Information Centre; Nairobi: United Nations Environment Programme. -111. <a href="https://www.isric.org/projects/global-assessment-human-induced-soil-degradation-glasod">https://www.isric.org/projects/global-assessment-human-induced-soil-degradation-glasod</a>

**Детальна інформація до Розділу 4 ПКВ**

**Таблиця Д.1.6.1 – Характеристика житлової інфраструктури  
Слобожанської міської ТГ**

Назва населеного пункту	Тип житлової забудови	на 01.01.2022			на 01.01.2024		
		Кількість, од.	Загальна площа, м2	Кількість квартир	Кількість, од.	Загальна площа, м2	Кількість квартир
м. Слобожанське	Багатоквартирний будинок	115	305 054	6 176	115	305 054	6 176
	Садибна житлова будівля	111	8 425	X	111	8 425	X
	Дачний або садовий будинок			X			X
	Гуртожиток	5	6 470	325	5	6 470	325
с-ще Донець	Багатоквартирний будинок	30	21 595	332	30	21 595	332
	Садибна житлова будівля	220	14 277	X	220	14 277	X
с-ще Благодатне	Багатоквартирний будинок	2	1 981	32	2	1 981	32
	Садибна житлова будівля	135	13 753	X	135	13 753	X
с. Лиман	Багатоквартирний будинок	5	3 941	84	5	3 941	84
	Садибна житлова будівля	1 889	101 990	X	1 889	101 990	X
с. Геніївка	Багатоквартирний будинок	4	3 313	64	4	3 313	64
	Садибна житлова будівля	1 116	76 240	X	1 116	76 240	
с. Дачне	Багатоквартирний будинок	1	2 422	40	1	2 422	40
	Садибна житлова будівля	10	1 187	X	10	1 187	
с. Курортне	Багатоквартирний будинок	13	3 772	124	13	3 772	124
	Садибна житлова будівля	3	161	X	3	161	
	Дачний або садовий будинок			X			
	Гуртожиток	1	1 901	19	1	1 901	19
с. Українське	Багатоквартирний будинок						
	Садибна житлова будівля	27	2 032	X	27	2 032	
с. Шелудьківка	Багатоквартирний будинок	4	2 913	56	4	2 913	56
	Садибна житлова будівля	1 027	63 974	X	1 027	63 974	
с. Скрипаї	Багатоквартирний будинок						
	Садибна житлова будівля	615	34 365	X	615	34 365	
с. Мохнач	Багатоквартирний будинок						

	Садибна житлова будівля	229	7 215	X	229	7 215	
с. Занки	Багатоквартирний будинок						
	Садибна житлова будівля	4	839	X	4	839	
с. Нижній Бишкін	Багатоквартирний будинок						
	Садибна житлова будівля	235	13 524	X	235	13 524	
с. Черкаський Бишкін	Багатоквартирний будинок	229	15 160		229	15 160	
с. Суха Гомільша	Багатоквартирний будинок						
	Садибна житлова будівля	38	1 230	X	38	1 230	
с. Геївка	Багатоквартирний будинок						
	Садибна житлова будівля	91	3 425	X	91	3 425	
с-ще Лісне	Багатоквартирний будинок	2	913	24	2	913	24
	Садибна житлова будівля	6	611	X	6	611	
	Садибна житлова будівля	4	839	X	4	839	
с. Нижній Бишкін	Багатоквартирний будинок						
	Садибна житлова будівля	235	13 524	X	235	13 524	

**Таблиця Д.1.6.2 – Характеристика об'єктів історико-культурної спадщини Слобожанської міської територіальної громади**

№ п/п	Види об'єктів	Тип пам'ятки	Значення пам'ятки	Місце розташування, населений пункт (описово)	Площа , га або м <sup>2</sup>
<i>Історико-культурні заповідники, музеї-заповідники, меморіальні парки, меморіальні (цивільні та військові) кладовища, могили, історичні або меморіальні садиби, будинки, споруди і пам'ятні місця, пов'язані з історичними подіями</i>					
1	Братська могила	Історії	Місцевого значення	с-ще Донець, вул.Привокзальна	76 м2
2	Братська могила	Історії	Місцевого значення	с.Геніївка, вул. Дружби	30 м2
3	Братська могила	Історії	Місцевого значення	с.Дачне, вул. Курортна	73 м2
4	братська могила	Історії	Місцевого значення	с.Курортне, вул. Соснова	64 м2
5	Братська могила	Історії	Місцевого значення	с.Лиман, вул.Покровська	120 м2
6	Могила ст.лейтенанта І.Н. Шаляпіна	Історії	Місцевого значення	с.Лиман, вул.Покровська	120 м2
7	Братська могила жертв нацизму	Історії	Місцевого значення	с.Лиман, вул.Покровська	120 м2

8	Братська могила	Історії	Місцевого значення	с.Нижній Бишкін, вул.40 років Перемоги	60 м2
9	Братська могила	Історії	Місцевого значення	с.Суха Гомільша, вул.Визволителів	49 м2
10	Братська могила	Історії	Місцевого значення	с.Черкаський Бишкін, вул.Миру	56 м2
11	Братська могила	Історії	Місцевого значення	с.Геївка, пров.Перемоги	63 м2
12	Братська могила	Історії	Місцевого значення	с.Скрипаї, вул.Широка	240 м2
13	Братська могила	Історії	Місцевого значення	с-ще.Лісне, вул.Центральна	73 м2
14	Братська могила	Історії	Місцевого значення	с.Мохнач, вул.Воїнів Сибіряків	56 м2
15	Братська могила	Історії	Місцевого значення	с.Шелудьківка, вул. Дружби	67 м2
<i>Городища, кургани, давні поховання, пам'ятні скульптури та мегаліти, наскальні зображення, поля давніх битв, залишки фортець, військових таборів, поселень і стоянок, ділянки історичного культурного шару укріплень, виробництв, каналів, шляхів</i>					
1	Городище "Мохнач"	Археології	Національного значення	с.Мохнач, з північної окраїни села, на мисі правого берега р. Сіверський Донець.	24,0 га
2	Городище і місто "Суха Гомільша"	Археології	Національного значення	с.Суха Гомільша, на східному краї села, на мисі правого берега р.Сіверський Дінець	2,0 га
3	місто (Багатошаровий пам'ятник з матеріалами пізньої бронзи, скіфського часу та салтівської культури)	Археології	Місцевого значення	с. Лиман, на пісчаних дюнах лівого берега р.Сіверський Донець, між оз.Чайка та р.Сіверський Донець в 3 км на південь від с.Лиман у під берега оз.Чайка	
4	місто (Салтівська культура)	Археології	Місцевого значення	с.Мохнач, лівий берег р.Сіверський Донець проти с.Мохнач в 300-400м праворуч від мосту біля соснового гаю	
5	місто (Черняхівська культура)	Археології	Місцевого значення	с.Нижній Бишкін, на території села на правому березі р.Сіверський Донець	
6	місто (VI-VIIIст.)	Археології	Місцевого значення	с.Нижній Бишкін	
7	місто (VIII-X ст.)	Археології	Місцевого значення	с.Нижній Бишкін	
8	місто (культура полів поховань)	Археології	Місцевого значення	с.Черкаський Бишкін, біля с.Черкаський Бишкін, біля села на лівому березі р.Сіверський Донець	

Детальна інформація до Розділу 6 ПКВ

Таблиця Д.1.7.1 – Перелік містобудівної документації в межах територіальної громади

№ з/п	Назва містобудівної документації	Населений пункт	Рік розробки	Наявність електронної копії (формат)	Наявність паперового примірника, включаючи пояснювальну записку і графічні матеріали	Необхідність внесення змін/вироблення	Ступінь реалізації містобудівної документації, %	Наявність плану зонування території
1	Генеральний план	с-ще Донець	2016	. pdf, .dwg	Так	Ні	Оприлюднено на геопорталі містобудівного кадастру Харківської області	є
2	Генеральний план	с. Дачне	1994	-	Так	Так	прим. №2	-
3	Генеральний план	с. Нижній Бишкін	1989	.tif, .pdf	Так	Так	прим. №1	-
4	Генеральний план	с. Шелудьківка	1989	-	Так	Так	прим. №2	-
5	Генеральний план	с. Черкаський Бишкін	1989	jpg, pdf	Так	Так	прим. №1	-
6	Генеральний план	с. Геївка	1989	pdf	Так	Так	прим. №1	-
7	Генеральний план	м. Слобожанське	1988	tif, jpg	Так	Так	прим. №1	-
8	Генеральний план	с. Занки	1986	-	Так	Так	прим. №2	-
9	Генеральний план	с. Курортне	1986	jpg	Так	Так	прим. №1	-
10	Генеральний план	с. Українське	1985	jpg	Так	Так	прим. №1	-
11	Генеральний план	с. Геніївка	1985	jpg	Так	Так	прим. №1	-
12	Генеральний план	с. Лиман	1984	-	Так	Так	прим. №2	-
13	Генеральний план	с-ще Благодатне	1981	-	Так	Так	прим. №2	-
14	Генеральний план	с. Скрипаї	1978	jpg	Так	Так	прим. №1	-
15	Генеральний план	с-ще Мохнач	1973	-	Так	Так	прим. №2	-
16	Генеральний план	с. Суха Гомільша	-				прим. №3	-
17	Генеральний план	с-ще Лісне	-				прим. №3	-
18	Детальний план території	м. Слобожанське	2015	. pdf, .dwg	Так	Ні	прим. №4	є
19	Детальний план території	с. Скрипаї	2021	. pdf,	Ні	Ні	прим. №4	є
20	Детальний план території	с. Шелудьківка	2018	. pdf,	Так	Ні	прим. №4	є
21	Детальний план території	м. Слобожанське	2017	. pdf, .dwg	Так	Ні	прим. №4	є

№ з/п	Назва містобудівної документації	Населений пункт	Рік розробки	Наявність електронної копії (формат)	Наявність паперового примірника, включаючи пояснювальну записку і графічні матеріали	Необхідність внесення змін/розроблення	Ступінь реалізації містобудівної документації, %	Наявність плану зонування території
22	Детальний план території	м. Слобожанське	2015	. pdf,	Так	Ні	прим. №4	є
23	Інше	опорний план с. Мохнач	-	-	Так	Так		-
<p><i>Примітка №1. Містобудівна документація (генеральний план) , на даний час генеральні плани актуальні з 1978 по 1989 та діючі на 60-70%, але вони потребують оновлення;</i></p> <p><i>Примітка №2. Не можливо оцінити ступінь реалізації містобудівної документації, у зв'язку з її втратою;</i></p> <p><i>Примітка №3. Містобудівна документація не розроблялася;</i></p> <p><i>Примітка №4. Розроблений та затверджений детальний план території.</i></p>								

Додаток 1.8  
до проекту Програми комплексного відновлення  
Слобожанської міської ТГ

**План заходів для реалізації Програми комплексного відновлення Слобожанської міської територіальної громади**

№ з/п	Опис та зміст заходу	Відповідальні	Рівень пріоритетності	Джерела фінансування	Попередній фінансово-економічний розрахунок	Строк виконання	Проміжний контроль	Індикатори реалізації
1	<b>Безпека. Цивільна безпека</b>							
1.1	Покращення якості надання послуг громадського правопорядку, в тому числі посилення уваги до вразливих груп населення	Структурні підрозділи міської ради за напрямком роботи	I	Бюджет територіальної громади та інші не заборонені законодавством кошти	Потребує розрахунку	31.12.2030	-	Підвищено рівень задоволеності мешканців послугами забезпечення громадського правопорядку Знизилась кількість правопорушень
1.2	Оновлення схеми, елементів регулювання безпеки дорожнього руху	Структурні підрозділи міської ради за напрямком роботи	II	Бюджет територіальної громади та інші не заборонені законодавством кошти	Потребує розрахунку	31.12.2030	-	Оновлено схеми та елементи регулювання безпеки дорожнього руху 16 населених пунктів територіальної громади

1.3	Проведення заходів з регулювання чисельності безпритульних тварин	Структурні підрозділи міської ради за напрямком роботи	II	Бюджет територіальної громади та інші не заборонені законодавством кошти	Потребує розрахунку	31.12.2030	-	Проведено щонайменше 4 заходи щодо гуманного регулювання чисельності безпритульних тварин щороку
1.4	Забезпечення безпеки мешканців громади, шляхом створення доступної мережі укриттів, шляхом будівництва захисних споруд цивільного захисту, ремонт укриттів та встановлення модульних укриттів, а також їх облаштування	Структурні підрозділи міської ради за напрямком роботи	I	Бюджет територіальної громади та інші не заборонені законодавством кошти	Потребує розрахунку	31.12.2030	-	Побудовано та облаштовано нові укриття
								Проведено капітальний ремонт та облаштовано найпростіші укриття
								Встановлено та облаштовано модульні укриття
1.5	Створення умов для оповіщення населення про надзвичайні ситуації	Структурні підрозділи міської ради за напрямком роботи	I	Бюджет територіальної громади та інші не заборонені законодавством кошти	Потребує розрахунку	31.12.2030	-	Побудовано місцеву автоматизовану систему централізованого оповіщення Слобожанської міської ТГ
1.6	Створення умов для дислокації та функціонування державних органів ДСНС, МПО та ДПО, а також посилення її спроможності шляхом	Структурні підрозділи міської ради за напрямком роботи, КУ «Місцева пожежна охорона»	I	Бюджет територіальної громади та інші не заборонені законодавством кошти	Потребує розрахунку	31.12.2030	-	Створені та функціонують 2 підрозділи МПО та 3 ДПО на території Слобожанської міської ТГ

	укріплення матеріально- технічної бази, проведення навчання співробітників МПО, ДПО, ЦБГ							
1.7	Створення системи відеоспостереження на території Слобожанської міської ТГ	Структурні підрозділи міської ради за напрямком роботи	II	Бюджет територіальної громади та інші не заборонені законодавством кошти	Потребує розрахунку	31.12.2030	-	Створено систему відеоспостереження на території Слобожанської міської ТГ
1.8	Проведення заходів з зовнішнього протипожежного водопостачання для будівель та споруд населених пунктів територіальної громади та забезпечення приміщень комунальної власності протипожежними засобами.	Структурні підрозділи міської ради за напрямком роботи	II	Бюджет територіальної громади та інші не заборонені законодавством кошти	Потребує розрахунку	31.12.2030	-	Проведено будівництво/ реконструкцію/капітальний ремонт систем забезпечення зовнішнього водопостачання для будівель та споруд населених пунктів територіальної громади  Встановлено системи внутрішнього пожежогасіння, сигналізації, блисковкозахисту, ізоляційне навантаження електромережі в

								будівлях та приміщеннях комунальної власності
1.9	Забезпечення населення у зонах можливого хімічного забруднення територій засобами індивідуального захисту органів дихання	Структурні підрозділи міської ради за напрямком роботи, КНП «Слобожанська лікарня»	I	Бюджет територіальної громади та інші не заборонені законодавством кошти	Потребує розрахунку	31.12.2030	-	Забезпечено населення у зонах можливого хімічного забруднення територій засобами індивідуального захисту органів дихання
1.10	Розробка заходів з евакуації в разі збройних конфліктів до плану цивільного захисту на особливий період	Структурні підрозділи міської ради за напрямком роботи	I	-	-	31.12.2027	-	Розроблено заходи з евакуації в разі збройних конфліктів до плану цивільного захисту на особливий період
1.11	Будівництво та реконструкція мереж та споруд водопониження та водовідведення на території Слобожанської міської ТГ	Структурні підрозділи міської ради за напрямком роботи	II	Бюджет територіальної громади та інші не заборонені законодавством кошти	Потребує розрахунку	31.12.2030	-	Проведено чистку дренажних каналів в с. Лиман: - між озером Сухий Лиман та озером Комишувате; - між озером Комишувате та озером Світличне; - між озером Комишувате та озером Чайка; - між озером Вершина та обвідним

								каналом Зміївської ТЕС
1.12	Поліпшення функціонування пожежно -рятувальних підрозділів та забезпечення безпеки громади	Структурні підрозділи міської ради за напрямком роботи	I	Бюджет територіальної громади та інші не заборонені законодавством кошти	Потребує розрахунку	31.12.2030		Забезпечити реалізацію наявних генеральних та детальних планів території в частині будівництва пожежних ДП
1.13	Сприяння уповноваженим органам щодо розмінування територій громади, укріплення матеріально-технічної бази для проведення зазначених заходів	Структурні підрозділи міської ради за напрямком роботи	II	Бюджет територіальної громади та інші не заборонені законодавством кошти	Потребує розрахунку	31.12.2030		Очищення території громади від вибухо - небезпечних предметів
2	<b>Територія громади та її управління (адміністративні послуги)</b>							
2.1	Підвищення рівня залученості громадян до процесу прийняття рішень в громаді	Структурні підрозділи міської ради за напрямком роботи	I	Бюджет територіальної громади та інші не заборонені законодавством кошти	Потребує розрахунку	31.12.2027	-	Підвищено рівень залученості громадян до процесу прийняття рішень в громаді

2.2	Проведення заходів з підготовки та підвищення рівня компетентності працівників Слобожанської міської ради, її структурних підрозділів, установ та організацій, в тому числі впровадження програм стажувань	Структурні підрозділи міської ради за напрямком роботи та комунальні підприємства	I	Бюджет територіальної громади та інші не заборонені законодавством кошти	Потребує розрахунку	31.12.2027	-	Проведено навчання, підвищення кваліфікації, підбір та прийняття на роботу кваліфікованих кадрів для виконання функцій Слобожанської міської ради, її структурних підрозділів, установ та організацій. Реалізовано щорічні програми стажувань в Слобожанській міській раді, її структурних підрозділах, установах та організаціях
2.3	Покращення якості існуючих та розширення переліку публічних послуг	Структурні підрозділи міської ради за напрямком роботи	II	Бюджет територіальної громади та інші не заборонені законодавством кошти	Потребує розрахунку	31.12.2030	-	Покращено якість існуючих та розширено перелік публічних послуг
2.4	Підвищення рівня прозорості та підзвітності в Слобожанській міській ТГ	Структурні підрозділи міської ради за напрямком роботи	II	Бюджет територіальної громади та інші не заборонені	Потребує розрахунку	31.12.2030	-	Підвищено рівень прозорості та підзвітності в Слобожанській міській ТГ

				законодавство М КОШТИ				
2.5	Впровадження цифрових інструментів в процеси управління громадою	Структурні підрозділи міської ради за напрямком роботи	II	Бюджет територіальної громади та інші не заборонені законодавством кошти	Потребує розрахунку	31.12.2030	-	Впроваджено щонайменше 4 цифрових інструментів в процеси управління громадою
2.6	Впровадження заходів цифрової безпеки в установах та організаціях Слобожанської міської ради	Структурні підрозділи міської ради за напрямком роботи	I	Бюджет територіальної громади та інші не заборонені законодавством кошти	Потребує розрахунку	31.12.2030	-	Впроваджено заходи цифрової безпеки в установах та організаціях Слобожанської міської ради
2.7	Сприяння забезпеченню стабільного надання послуг мобільного зв'язку на території громади	Структурні підрозділи міської ради за напрямком роботи	II	-	-	31.12.2030	-	Забезпечено стабільне надання послуг мобільного зв'язку на території громади
2.8	Розробка Стратегії розвитку Слобожанської міської ТГ	Відділ економічного розвитку, комунальної та інвестиційної діяльності	I	Кошти МТД	-	31.12.2025	-	Затверджено Стратегію розвитку Слобожанської міської ТГ на 2025-2027 роки

2.9	Оновлення Інвестиційного паспорту громади	Відділ економічного розвитку, комунальної та інвестиційної діяльності	I	-	-	Щоквартально до 31.12.2027	Щоквартально	Проведено щоквартальну актуалізацію інвестиційного паспорту громади
2.10	Розробка Плану дій справедливої трансформації Слобожанської міської ТГ	Відділ економічного розвитку, комунальної та інвестиційної діяльності	I	Бюджет територіальної громади та інші не заборонені законодавством кошти	Потребує розрахунку	01.01.2026	-	Затверджено План дій справедливої трансформації Слобожанської міської ТГ
3	<b>Земельні відносини і планування території</b>							
3.1	Проведення інвентаризації земель Слобожанської міської ТГ, проведення рекультивзації земель при виявленні деградованих та еродованих земель	Відділ з земельних та екологічних питань	II	Бюджет територіальної громади та інші не заборонені законодавством кошти	Потребує розрахунку	01.01.2027	-	Проведено інвентаризацію земель Слобожанської міської ТГ
3.2	Встановлення меж Слобожанської міської ТГ	Відділ з земельних та екологічних питань	I	Бюджет територіальної громади та інші не заборонені законодавством кошти	Потребує розрахунку	31.12.2030	-	Встановлено межі Слобожанської міської ТГ

3.3	Розробка землевпорядної документації для проведення земельних торгів	Відділ з земельних та екологічних питань	II	Бюджет територіальної громади та інші не заборонені законодавством кошти	Потребує розрахунку	31.12.2030	-	Розроблено землевпорядну документацію для проведення земельних торгів
3.4	Розробка технічної документації із землеустрою щодо встановлення меж режимоутворюючих об'єктів культурної спадщини	Відділ з земельних та екологічних питань, відділ культури, туризму, молоді та спорту	II	Бюджет територіальної громади та інші не заборонені законодавством кошти	Потребує розрахунку	31.12.2030	-	Розроблено технічну документацію із землеустрою щодо встановлення меж режимоутворюючих об'єктів культурної спадщини
3.5	Проведення нормативної грошової оцінки земель на територію громади	Відділ з земельних та екологічних питань	II	Бюджет територіальної громади та інші не заборонені законодавством кошти	Потребує розрахунку	31.12.2030	-	Проведено нормативно грошову оцінку земель громади
3.6	Розробка Комплексного Плану просторового розвитку ТГ	Проектні і науково-дослідні організації, які мають відповідні ліцензії, структурні підрозділи міської ради за напрямком роботи	I	Бюджет територіальної громади та інші не заборонені законодавством кошти	Потребує розрахунку	31.12.2030	-	Розроблено Комплексний План просторового розвитку території Слобожанської міської ТГ

3.7	Розробка детальних планів окремих територій	Проектні і науково-дослідні організації, які мають відповідні ліцензії, структурні підрозділи міської ради за напрямком роботи	П	Бюджет територіальної громади та інші не заборонені законодавством кошти	Потребує розрахунку	31.12.2030	-	Розроблено детальні плани окремих територій громади
3.8	Проведення заходів з контролю за використанням та охороною земель	Відділ з земельних та екологічних питань	П	Бюджет територіальної громади та інші не заборонені законодавством кошти	Потребує розрахунку	31.12.2030	-	Здійснено заходи з контролю за використанням та охороною земель Слобожанської міської ТГ
4	<b>Відновлення навколишнього природного середовища</b>							
4.1	Проведення оцінки ризиків та вразливості територій Слобожанської міської ради до зміни клімату з подальшим включенням питань адаптації до зміни клімату до стратегій розвитку Слобожанської міської ТГ та плану заходів з її реалізації	Відділ з земельних та екологічних питань	П	Бюджет територіальної громади та інші не заборонені законодавством кошти	Потребує розрахунку	31.12.2026	-	Проведено оцінку ризиків та вразливості території Слобожанської міської територіальної громади, включено заходи до зміни клімату до стратегій розвитку Слобожанської міської ТГ

4.2	Сприяння процесу очищення земель сільськогосподарською о призначення від вибухонебезпечних предметів, проведення рекультивациі земель (за необхідності)	Відділ мобілізаційної роботи з питань цивільного захисту, взаємодії з правоохоронними органами, Відділ з земельних та екологічних питань, ліцензовані виконавці відповідних робіт	I	Бюджет територіальної громади та інші не заборонені законодавством кошти	Потребує розрахунку	31.12.2030	-	Обстежено та очищено 47 кв.км. території громади
4.3	Розробка документації з землеустрою для території об'єктів природно заповідного фонду, в тому числі встановлення меж в натуру (на місцевості) території та об'єктів природно – заповідного фонду, розташованих в межах території громади	Структурні підрозділи міської ради за напрямком роботи, проектні і науково-дослідні організації, які мають відповідні ліцензії	II	Бюджет територіальної громади та інші не заборонені законодавством кошти	Потребує розрахунку	31.12.2030	-	Розроблено документацію з землеустрою для території об'єктів природно заповідного фонду
4.4	Паспортизація водних об'єктів	Структурні підрозділи міської ради за напрямком роботи, проектні і науково-дослідні організації,	II	Бюджет територіальної громади та інші не заборонені законодавством кошти	Потребує розрахунку	31.12.2030	-	Виготовлено паспорти водних об'єктів на території громади

		які мають відповідні ліцензії						
4.5	Сприяння процесу екологічної рекультивації площ золовідвалу Зміївської ТЕС ПАТ «Центренерго»	Відділ з земельних та екологічних питань, ліцензовані виконавці відповідних робіт	II	-	-	31.12.2040	-	Проведено заходи щодо сприяння процесу екологічної рекультивації площ золовідвалу Зміївської ТЕС ПАТ «Центренерго»
4.6	Проведення заходів з озеленення території населених пунктів громади	Структурні підрозділи міської ради за напрямком роботи	II	Бюджет територіальної громади та інші не заборонені законодавством кошти	Потребує розрахунку	31.12.2030	-	Проведено заходи з озеленення території населених пунктів громади
4.7	Проведення інвентаризації земель під лісовими смугами на території громади	Відділ з земельних та екологічних питань, ліцензовані виконавці відповідних робіт	II	Бюджет територіальної громади та інші не заборонені законодавством кошти	Потребує розрахунку	31.12.2030	-	Проведено інвентаризацію земель під лісовими смугами на території громади
4.8	Проведення заходів з облаштування місць відпочинку біля водних об'єктів громади	Структурні підрозділи міської ради за напрямком роботи	II	Бюджет територіальної громади та інші не заборонені законодавством кошти	Потребує розрахунку	31.12.2030	-	Облаштовано місця відпочинку біля водних об'єктів громади

4.9	Будівництво каналізаційних очисних споруд та каналізаційних мереж с. Шелудьківка та с. Геніївка	Структурні підрозділи міської ради за напрямком роботи та комунальні підприємства	II	Бюджет територіальної громади та інші не заборонені законодавством кошти	Потребує розрахунку	31.12.2030	-	Побудовані каналізаційні очисні споруди та каналізаційні мережі в с. Шелудьківка та с. Геніївка
4.10	Реконструкція каналізаційних очисних споруд та каналізаційних мереж с-ща Донець	Структурні підрозділи міської ради за напрямком роботи та комунальні підприємства	I	Бюджет територіальної громади та інші не заборонені законодавством кошти	Потребує розрахунку	31.12.2030	-	Реконструйовані каналізаційні очисні споруди та каналізаційні мережі с-ща Донець
4.11	Реконструкція водойми з поліпшенням її технічного стану та благоустрою у с-щі Донець	Структурні підрозділи міської ради за напрямком роботи та комунальні підприємства	II	Бюджет територіальної громади та інші не заборонені законодавством кошти	Потребує розрахунку	31.12.2030	-	Виконана ревіталізація озера Крячковате з встановленням прибережних захисних смуг, проведений комплекс заходів щодо відновлення (поліпшення) гідрологічних характеристик озера
4.12	Ревіталізація ділянок річки Сіверський Донець з встановленням прибережних захисних	Структурні підрозділи міської ради за напрямком роботи та	II	Бюджет територіальної громади та інші не заборонені	Потребує розрахунку	31.12.2030	-	Проведений комплекс заходів після досліджень щодо відновлення (поліпшення)

	смуг в межах Слобожанської ТГ	комунальні підприємства		законодавством кошти				гідрологічних характеристик водотоку річки Сіверський Донець
5	<b>Екологічна безпека</b>							
5.1	Сприяння зменшенню викидів вуглецю	Ліцензовані виконавці відповідних робіт, структурні підрозділи міської ради за напрямком роботи	II	Бюджет територіальної громади та інші не заборонені законодавством кошти	Потребує розрахунку	31.12.2030	-	Реалізовано заходи, що сприяють зменшенню викидів вуглецю
5.2	Проведення дослідження екологічного стану території громади	Ліцензовані виконавці відповідних робіт, структурні підрозділи міської ради за напрямком роботи	II	Бюджет територіальної громади та інші не заборонені законодавством кошти	Потребує розрахунку	31.12.2030	-	Проведено дослідження екологічного стану території громади
5.3	Укріплення матеріально-технічної бази підприємств для ліквідації наслідків збройної агресії РФ, пов'язаних із пошкодженням будівель та споруд, та здійснення операцій з управління відходами від руйнувань	Комунальні підприємства Слобожанської міської ради, відділ ЖКГ, благоустрою, транспорту, архітектури та містобудування	II	Бюджет територіальної громади та інші не заборонені законодавством кошти	Потребує розрахунку	31.12.2026	-	Придбання техніки та устаткування

5.4	Сприяти визначенню збитків та ліквідації наслідків лісовому та природно-заповідному фонду	Органи виконавчої влади, структурні підрозділи Слобожанської міської ради	II	Державний бюджет	Потребує розрахунку	Постійно до ліквідації наслідків	-	Визначення розміру та відшкодування збитків, відновлення об'єктів лісового та природно-заповідного фонду
6	<b>Заповідники</b>							
6.1	Сприяння організації /організація рекреаційних зон на території громади	Структурні підрозділи міської ради за напрямком роботи	II	Бюджет територіальної громади та інші не заборонені законодавством кошти	Потребує розрахунку	31.12.2030	-	Вжито заходи щодо сприяння організації рекреаційних зон на території громади
6.2	Сприяння дотриманню належного санітарного стану території громади	Структурні підрозділи міської ради за напрямком роботи	II	Бюджет територіальної громади та інші не заборонені законодавством кошти	Потребує розрахунку	31.12.2030	-	Вжито заходи щодо сприяння дотриманню належного санітарного стану території громади
7	<b>Відновлення та розвиток</b>							
7.1	Будівництво модульних котелень для опалення селища Слобожанське	Структурні підрозділи міської ради за напрямком роботи	I	Бюджет територіальної громади та інші не заборонені законодавством кошти	Потребує розрахунку	31.12.2025	-	Побудовано 2 модульні котельні в селищі Слобожанське, забезпечення мешканців якісними комунальними послугами

8	Будівництво нового замість зруйнованого							
8.1	Будівництво АЗПСМ в с. Шелудьківка	КНП «Слобожанська лікарня», структурні підрозділи міської ради за напрямком роботи	II	Бюджет територіальної громади та інші не заборонені законодавством кошти	Потребує розрахунку	31.12.2030	-	Побудовано АЗПСМ в с. Шелудьківка
8.2	Будівництво об'єктів відновлювальних джерел енергетики на території громади	Структурні підрозділи міської ради за напрямком роботи, громадські та благодійні організації (за згодою)	I	Бюджет територіальної громади та інші не заборонені законодавством кошти	Потребує розрахунку	31.12.2030	-	Побудовано щонайменше 16 сонячних дахових станцій та 1 наземну сонячну станцію
8.3	Встановлення когенераційних установок на території Слобожанської міської ТГ	Структурні підрозділи міської ради за напрямком роботи, громадські та благодійні організації (за згодою)	I	Бюджет територіальної громади та інші не заборонені законодавством кошти	Потребує розрахунку	31.12.2030	-	Встановлено щонайменше 4 когенераційні установки
8.4	Сприяння залученню інвесторів для започаткування організації нових підприємств на території громади	Відділ економічного розвитку, комунальної та інвестиційної діяльності	I	Бюджет територіальної громади та інші не заборонені законодавством кошти	Потребує розрахунку	31.12.2030	-	Проведено заходи щодо залучення інвесторів для започаткування організації нових підприємств на території громади

9	<b>Розвиток економічного потенціалу громади</b>							
9.1	Реалізація спеціальних цільових програм підтримки малого та середнього підприємництва	Відділ економічного розвитку, комунальної та інвестиційної діяльності	II	Кошти програм та проектів МТД, громадських організацій, кошти бюджету ТГ (за можливості)	Потребує розрахунку	Постійно до 31.12.2030	-	<p>Підтримку отримали 15 осіб</p> <p>Створено 50 нових робочих місць створено, кількість місць</p> <p>Цільове використання коштів (ресурсів) підтримки, 95 відсотків</p>
9.2	Створення підприємств переробки сільськогосподарської продукції	Відділ економічного розвитку, комунальної та інвестиційної діяльності	II	Кошти програм та проектів МТД, громадських організацій, кошти бюджету ТГ (за можливості)	Потребує розрахунку	31.12.2030	-	<p>На території громади зареєстровано 1 нове підприємство переробки сільськогосподарської продукції</p> <p>Створено 5 робочих місць.</p>
9.3	Створення інфраструктури розвитку малого та середнього підприємництва	Відділ економічного розвитку, комунальної та інвестиційної діяльності	II	Кошти програм та проектів МТД, громадських організацій, кошти бюджету ТГ	Потребує розрахунку	31.12.2030	-	Створено центр підтримки та розвитку підприємництва

				(за можливості)				
9.4	Посилення діяльності в напрямку міжнародного співробітництва	Відділ економічного розвитку, комунальної та інвестиційної діяльності	II	Кошти програм та проектів МТД, громадських організацій, кошти бюджету ТГ (за можливості)	Потребує розрахунку	31.12.2030	-	Створено структурний підрозділ з проектної діяльності
								Укладено нові міжмуніципальні та міжнародні партнерства
9.5	Проведення заходів щодо раціонального та ефективного використання майна комунальної власності Слобожанської міської ТГ	Структурні підрозділи міської ради за напрямком роботи та комунальні підприємства	I	Бюджет територіальної громади та інші не заборонені законодавством кошти	Потребує розрахунку	31.12.2030	-	Проведена інвентаризація об'єктів комунальної власності Слобожанської міської ТГ  Виготовлено технічну документацію на об'єкти комунальної власності Слобожанської міської ТГ

								Проведено оцінку об'єктів комунальної власності Слобожанської міської ТГ
9.6	Створення індустриального парку на території Слобожанської міської територіальної громади	Структурні підрозділи міської ради за напрямком роботи та комунальні підприємства	II	Бюджет територіальної громади та інші не заборонені законодавством кошти	Потребує розрахунку	31.12.2030	-	Створено індустриальний парк на території Слобожанської міської ТГ
10	<b>Дороги</b>							
10.1	Удосконалення системи транспортного сполучення в середині громади	Відділ ЖКГ, благоустрою, транспорту, містобудування та архітектури	II	Бюджет територіальної громади та інші не заборонені законодавством кошти	Потребує розрахунку	31.12.2030	-	Запроваджено додаткові внутрішні автобусні рейси, в тому числі соціальні маршрути
10.2	Проведення ремонтних робіт дорожньої мережі, що належить до комунальної власності громади	Структурні підрозділи міської ради за напрямком роботи, КП «Комунальник»	I	Кошти програм та проектів МТД, громадських організацій, кошти бюджету ТГ	Потребує розрахунку	31.12.2030	-	Відремонтовано 19,6 км доріг комунальної форми власності з твердим покриттям  Зроблено планування 126,8 км ґрунтових

				(за можливості)				доріг комунальної форми власності
10.3	Придбання транспортних засобів, обладнання для поліпшення утримання та експлуатації доріг	Структурні підрозділи міської ради за напрямком роботи, комунальні підприємства	II	Бюджет територіальної громади та інші не заборонені законодавством кошти	Потребує розрахунку	31.12.2030	-	Придбано щонайменше 2 одиниці спеціалізованої техніки для утримання та експлуатації доріг
11	<b>Благоустрій</b>							
11.1	Розробка Плану управління відходами на території Слобожанської міської ТГ	Відділ ЖКГ, благоустрою, транспорту, містобудування та архітектури	I	Бюджет територіальної громади та інші не заборонені законодавством кошти	Потребує розрахунку	31.12.2030	-	Затверджено План управління відходами на території Слобожанської міської ТГ
11.2	Створення інфраструктури управління відходами та запровадження системи роздільного збирання відходів на території Слобожанської міської ТГ	Відділ ЖКГ, благоустрою, транспорту, містобудування та архітектури, КП «Комунальник»	I	Бюджет територіальної громади та інші не заборонені законодавством кошти	Потребує розрахунку	31.12.2030	-	Проведено модернізацію матеріально-технічної бази системи поводження з відходами на території громади  Проведено реконструкцію полігону твердих

								побутових відходів за адресою: м. Слобожанське, Чугуївського району, Харківської області
11.3	Створення нових, реконструкція та капітальний ремонт існуючих місць відпочинку	Структурні підрозділи міської ради за напрямком роботи	II	Бюджет територіальної громади та інші не заборонені законодавством кошти	Потребує розрахунку	31.12.2030	-	Проведено реконструкцію (за необхідності, створення) місць відпочинку на території Слобожанської міської ТГ
11.4	Запровадження системи енергоменеджменту в бюджетних установах громади	Відділ ЖКГ, благоустрою, транспорту, містобудування та архітектури, інші структурні підрозділи міської ради за напрямком роботи, підприємства, установи, організації Слобожанської міської ради	I	Бюджет територіальної громади та інші не заборонені законодавством кошти	Потребує розрахунку	31.12.2030	-	Запроваджено систему енергоменеджменту в бюджетних установах Слобожанської міської ТГ
11.5	Розробка Муніципального	Відділ ЖКГ, благоустрою, транспорту,	II	Бюджет територіальної громади та	Потребує розрахунку	31.12.2030	-	Затверджено Муніципальний енергетичний план

	енергетичного плану територіальної громади	містобудування та архітектури		інші не заборонені законодавством кошти				Слобожанської міської ТГ
11.6	Поширення використання альтернативних джерел опалення та енергозабезпечення з використанням відновлювальних джерел енергії	Комунальні установи, підприємства та комунальні некомерційні підприємства	II	Бюджет територіальної громади та інші не заборонені законодавством кошти	Потребує розрахунку	31.12.2030	-	Поширено інформацію та досвід щодо використання альтернативних джерел опалення та енергозабезпечення з використанням відновлювальних джерел енергії
11.7	Модернізація мереж водопостачання та водовідведення, тепlopостачання	Структурні підрозділи міської ради за напрямком роботи, комунальні підприємства	I	Бюджет територіальної громади та інші не заборонені законодавством кошти	Потребує розрахунку	31.12.2030	-	Проведено реконструкцію мережі водопостачання в с-ща Донець
								Здійснено заходи щодо прийняття в комунальну власність та проведення капітального ремонту мереж водопостачання с. Лиман
								Проведено капітальний ремонт мереж

								централізованого водопостачання, водовідведення та тепlopостачання м. Слобожанське
11.8	Створення умов для розташування та обслуговування комунальної техніки	Структурні підрозділи міської ради за напрямком роботи, комунальні підприємства	I	Бюджет територіальної громади та інші не заборонені законодавством кошти	Потребує розрахунку	31.12.2030	-	Створено центр технічного обслуговування та зберігання спеціалізованої комунальної техніки
11.9	Запровадження механізму муніципального паркування на території громади	Відділ ЖКГ, благоустрою, транспорту, містобудування та архітектури, КП «Комунальник»	II	Бюджет територіальної громади та інші не заборонені законодавством кошти	Потребує розрахунку	31.12.2030	-	Запроваджено механізм муніципального паркування на території громади
11.10	Співфінансування ремонтних робіт автомобільних доріг, які проходять по території громади, але не належать до її комунальної власності	Відділ ЖКГ, благоустрою, транспорту, містобудування та архітектури, КП «Комунальник»	I	Бюджет територіальної громади та інші не заборонені законодавством кошти	Потребує розрахунку	31.12.2030	-	Виділено субвенцію на співфінансування ремонтних робіт автомобільних доріг, які проходять по території громади, але не належать до її комунальної власності

11.11	Реконструкція мереж вуличного освітлення	Відділ ЖКГ, благоустрою, транспорту, містобудування та архітектури, КП «Комунальник»	II	Бюджет територіальної громади та інші не заборонені законодавством кошти	Потребує розрахунку	31.12.2030	-	Проведено реконструкцію мереж вуличного освітлення
11.12	Реконструкція систем електропостачання зі збільшенням потужності електропостачання громадських будівель, що належать до комунальної власності територіальної громади	Відділ ЖКГ, благоустрою, транспорту, містобудування та архітектури	II	Бюджет територіальної громади та інші не заборонені законодавством кошти	Потребує розрахунку	31.12.2030	-	Проведено реконструкцію систем електропостачання зі збільшенням потужності електропостачання щонайменше 2-х громадських будівель, що належать до комунальної власності територіальної громади
11.13	Проведення інвентаризації гідротехнічних споруд на території громади	Структурні підрозділи міської ради за напрямком роботи, комунальні підприємства	II	Бюджет територіальної громади та інші не заборонені законодавством кошти	Потребує розрахунку	31.12.2030	-	Проінвентаризовані гідротехнічні споруди на території громади
12	<b>Безбар'єрність і інклюзія</b>							

12.1	Облаштування громадських будівель/споруд та просторів засобами безбар'єрності	Структурні підрозділи міської ради за напрямком роботи	I	Бюджет територіальної громади та інші не заборонені законодавством кошти	Потребує розрахунку	31.12.2030	-	Облаштовано громадські будівлі/споруди та простори засобами безбар'єрності
12.2	Створення Інклюзивного центру Слобожанської міської ТГ	Структурні підрозділи міської ради за напрямком роботи	II	Бюджет територіальної громади та інші не заборонені законодавством кошти	Потребує розрахунку	31.12.2030	-	Створено Інклюзивного центру Слобожанської міської ТГ
12.3	Сприяння створенню/створення локацій з вільним доступом до мережі Internet на території населених пунктів громади	Структурні підрозділи міської ради за напрямком роботи	II	Бюджет територіальної громади та інші не заборонені законодавством кошти	Потребує розрахунку	31.12.2030	-	Проведення заходів щодо створення локацій з вільним доступом до мережі Internet на території населених пунктів громади
13	<b>Освіта</b>							
13.1	Забезпечення належного технічного стану будівель закладів освіти, з урахуванням вимог щодо створення безпечного освітнього процесу	Структурні підрозділи міської ради за напрямком роботи, заклади освіти	I	Бюджет територіальної громади та інші не заборонені законодавством кошти	Потребує розрахунку	31.12.2030	-	Забезпечено належний технічний стан будівель закладів освіти, з урахуванням вимог щодо створення безпечного освітнього процесу

								за рахунок проведення капітального ремонту/реконструкції будівель закладів освіти та їх елементів
13.2	Будівництво, капітальний ремонт та реконструкція укріплень закладів освіти Слобожанської міської ТГ	Структурні підрозділи міської ради за напрямком роботи, заклади освіти	I	Бюджет територіальної громади та інші не заборонені законодавством кошти	Потребує розрахунку	31.12.2030	-	Завершено реконструкцію та оснащення 2-х ПРУ  Побудовано 3 захисні споруди цивільного захисту в закладах освіти Слобожанської міської ТГ
13.3	Модернізація матеріально-технічної бази закладів освіти, в тому числі оновлення та розширення автомобільного парку	Структурні підрозділи міської ради за напрямком роботи, заклади освіти	II	Бюджет територіальної громади та інші не заборонені законодавством кошти	Потребує розрахунку	31.12.2030	-	Придбано 2 шкільних автобуса для організації підвозу дітей до закладів освіти
13.4	Підвищення рівня цифрової грамотності населення Слобожанської міської ТГ	Структурні підрозділи міської ради за напрямком роботи	II	Бюджет територіальної громади та інші не заборонені	Потребує розрахунку	31.12.2030	-	Проведено заходи щодо підвищення рівня цифрової грамотності населення

				законодавство м кошти				Слобожанської міської ТГ
14	<b>Охорона здоров'я</b>							
14.1	Створення умов для надання реабілітаційних послуг на території громади	Структурні підрозділи, установи та організації міської ради за напрямком роботи, КНП «Слобожанська лікарня»	П	Бюджет територіальної громади та інші не заборонені законодавством кошти	Потребує розрахунку	31.12.2030	-	Відкрито реабілітаційний центр на території Слобожанської міської ТГ
14.2	Модернізація матеріально-технічної бази закладів охорони здоров'я	Керівники Слобожанської міської ради, КНП «Слобожанська лікарня»	П	Бюджет територіальної громади та інші не заборонені законодавством кошти	Потребує розрахунку	31.12.2030	-	Придбано 10 одиниць медичного обладнання
14.3	Реалізація програми залучення молодих фахівців до роботи в медичній галузі громади	Керівники Слобожанської міської ради, КНП «Слобожанська лікарня»	П	Бюджет територіальної громади та інші не заборонені законодавством кошти	Потребує розрахунку	31.12.2030	-	Залучено щонайменше 6 молодих фахівців до роботи в медичній галузі громади

14.4	Підвищення якості та розширення переліку медичних послуг, що надаються на території громади	Керівники Слобожанської міської ради, КНП «Слобожанська лікарня»	II	Бюджет територіальної громади та інші не заборонені законодавством кошти	Потребує розрахунку	31.12.2030	-	Підвищено якість та розширений перелік медичних послуг, що надаються на території громади
15	<b>Першочергове відновлення</b>							
15.1	Сприяння процесу відновлення Зміївської ТЕС ПАТ «Центр енерго»	Структурні підрозділи, установи та організації міської ради за напрямком роботи	I	-	-	31.12.2030	-	Вжито заходи щодо сприяння процесу відновлення Зміївської ТЕС ПАТ «Центр енерго»
16	<b>Культура. Молодіжна політика. Туризм. Спорт</b>							
16.1	Модернізація матеріально-технічної бази закладів культури та спорту	Відділ культури, туризму, молоді та спорту, КЗ Центр фізичного здоров'я населення «Спорт для всіх»	II	Бюджет територіальної громади та інші не заборонені законодавством кошти	Потребує розрахунку	31.12.2030	-	Створено сучасний культурно-дипломатичний центр з оновленою матеріально-технічною базою в с. Нижній Бишкін. Відновлено будинок культури в с-щі Донець. Оновлено матеріально-технічну базу закладів спорту.

16.2	Вжиття заходів щодо збереження культурної спадщини на території громади	Структурні підрозділи, установи та організації міської ради за напрямком роботи	II	Бюджет територіальної громади та інші не заборонені законодавством кошти	Потребує розрахунку	31.12.2030	-	Реконструйовано пам'ятники Другої світової війни Встановлено інтерактивний меморіальний комплекс в м. Слобожанське
16.3	Розвиток туристичного потенціалу	Структурні підрозділи, установи та організації міської ради за напрямком роботи	II	Бюджет територіальної громади та інші не заборонені законодавством кошти	Потребує розрахунку	31.12.2030	-	Відкрито 3 туристичні маршрути
								Будівництво комплексу для розвитку зеленого туризму на території громади в с. Скрипаї
								Створено культурно-дипломатичного центру в с. Нижній Бишкин
16.4	Розвиток мережі молодіжних центрів на території громади	Відділ культури, туризму, молоді та спорту, КЗ Центр фізичного здоров'я населення «Спорт для всіх»	II	Бюджет територіальної громади та інші не заборонені законодавством кошти	Потребує розрахунку	31.12.2030	-	Розширено мережу молодіжних центрів на території населених пунктів Слобожанської міської ТГ

16.5	Створення «Центр спільнотворення»	Відділ культури, туризму, молоді та спорту	II	Бюджет територіальної громади та інші не заборонені законодавством кошти	Потребує розрахунку	31.12.2030	-	Створено «Центр спільнотворення» на території Слобожанської міської ТГ
16.6	Реалізація програм стажування молоді в установах організаціях територіальної громади	Структурні підрозділи, установи та організації міської ради за напрямком роботи	II	Бюджет територіальної громади та інші не заборонені законодавством кошти	Потребує розрахунку	31.12.2030	-	Реалізовано програму стажування молоді в установах організаціях територіальної громади
16.7	Розиток фізичної культури та спорту	Структурні підрозділи, установи та організації міської ради за напрямком роботи	II	Бюджет територіальної громади та інші не заборонені законодавством кошти	Потребує розрахунку	31.12.2030	-	Будівництво «Урбан-парків» для покриття потреб вуличних видів спорту таких як Панна, Стріт-бол, Workout та інші.
17	<b>Соціальні та адміністративні послуги</b>							
17.1	Підвищення якості надання соціальних та адміністративних послуг, розширення їхнього переліку. Соціальні послуги, що будуть	Відділ ЦНАП, відділ соціального захисту населення, КУ «Слобожанський центр надання соціальних послуг»	I	Бюджет територіальної громади та інші не заборонені законодавством кошти	Потребує розрахунку	31.12.2030	-	Підвищено якість надання соціальних та адміністративних послуг, розширено їх переліку. Створення малих групових будинків.

	впроваджуватись в громаді: -підтриманого проживання (малих групових будинків); -соціальної адаптації ветеранів війни та членів їхніх сімей; -супроводу під час інклюзивного навчання.	Слобожанської міської ради						
17.2	Оновлення матеріально-технічної бази установ та закладів соціального захисту населення та підвищення кадрового потенціалу	Відділ ЦНАП, відділ соціального захисту населення, КУ «Слобожанський центр надання соціальних послуг» Слобожанської міської ради	II	Бюджет територіальної громади та інші не заборонені законодавством кошти	Потребує розрахунку	31.12.2030	-	Оновлено матеріально-технічну базу установ та закладів соціального захисту населення. Підвищено кадровий потенціал установ та закладів соціального захисту населення
17.3	Приєднання відділу ЦНАП до мережі ДІЯ ЦЕНТРІВ УКРАЇНИ	Відділ ЦНАП	II	Бюджет територіальної громади та інші не заборонені законодавством кошти	Потребує розрахунку	31.12.2030	-	Відділ «Центр надання адміністративних послуг» Слобожанської міської ради приєднано до мережі ДІЯ ЦЕНТРІВ УКРАЇНИ