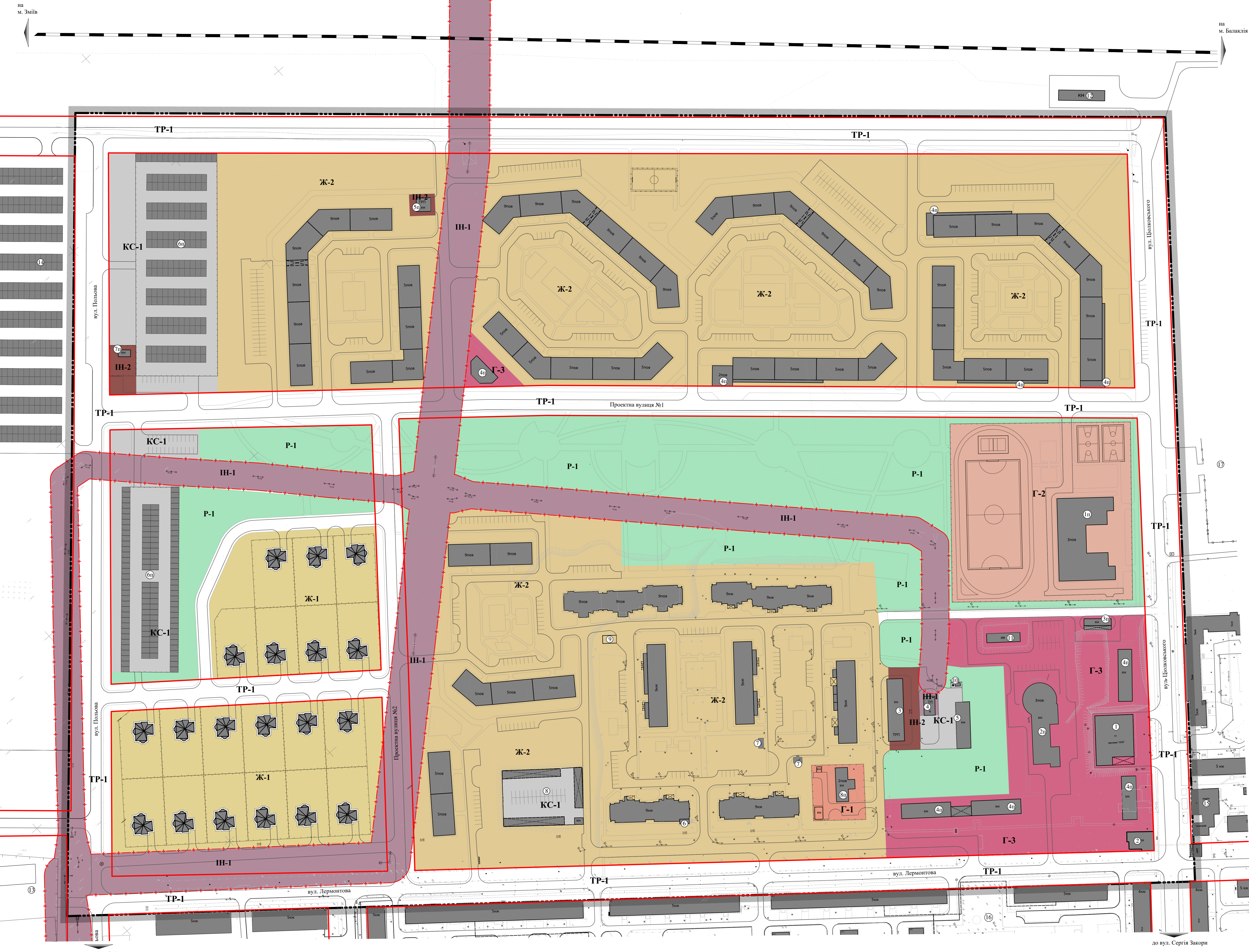
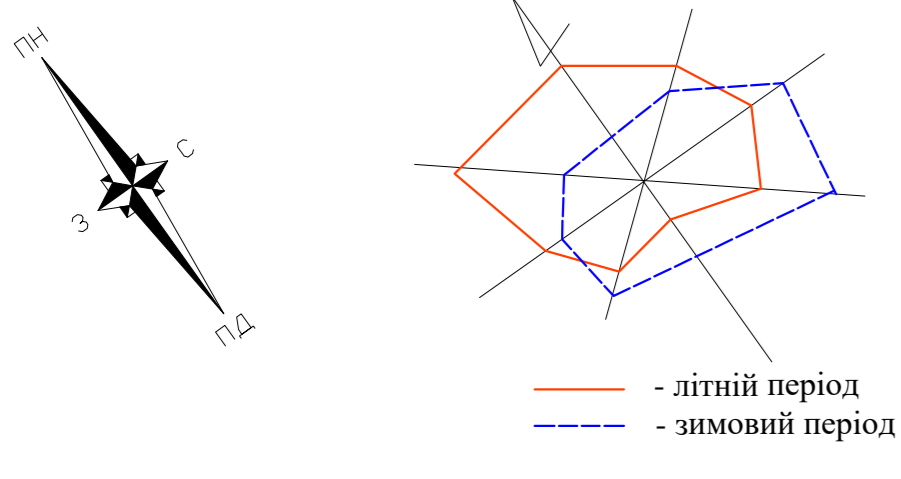
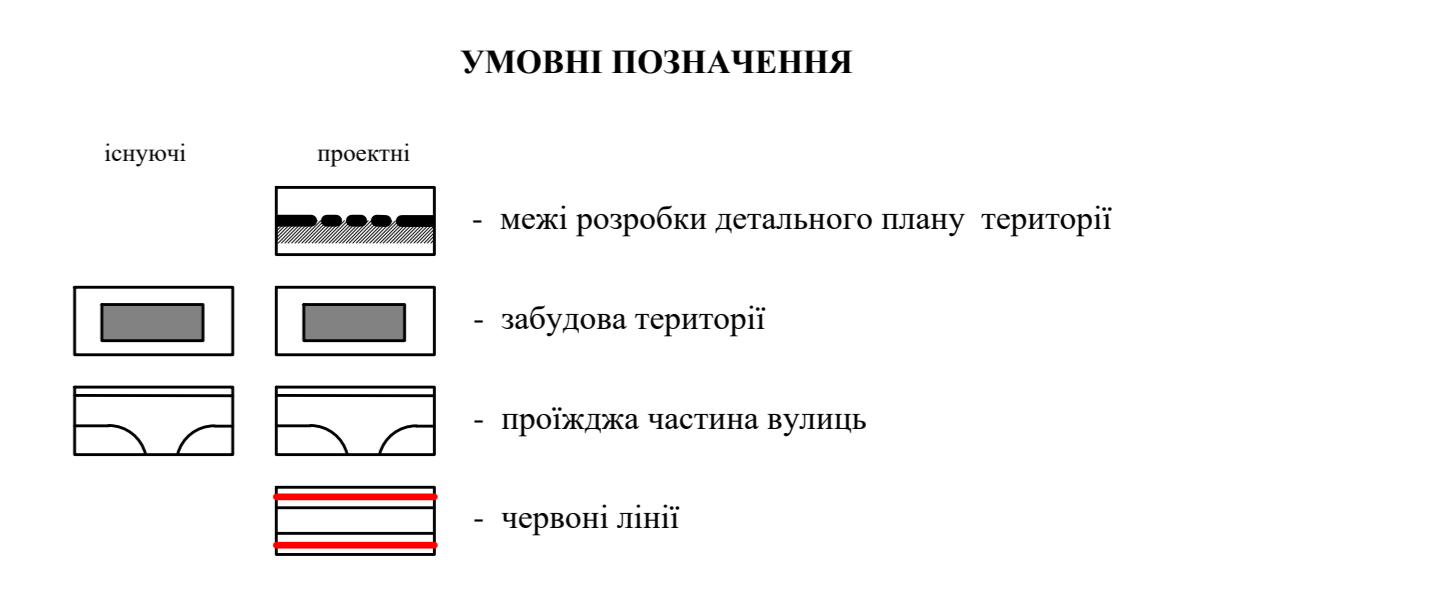


СХЕМА ЗОНУВАННЯ ТЕРИТОРІЇ

ДЕТАЛЬНИЙ ПЛАН ТЕРИТОРІЇ (15 квартал) обмежений вул. Лермонтова, вул. Ціолковського та залізничною колією в смт Слобожанське Зміївського району Харківської області



- ЕКСПЛІКАЦІЯ**
(існуючі об'єкти в межах розробки ДПТ)
- Магазин "АТБ"
 - Магазин "ASTER"
 - Теплоподільний пункт
 - Трансформаторна підстанція
 - Автомійка
 - Продовольчий магазин
 - Магазин (МАФ)
 - Автостоянка на 50 машиномісць
 - Гараж
 - Базава станція КНА КОМ LER ПрАТ «МТС Україна»
 - Магазин
- (існуючі об'єкти за межами розробки ДПТ)
- Залізнична станція "Слобожанська"
 - Ремонтно-будівельний цех Зміївської ТЕС
 - Гаражі, які були запроєктовані раніше
 - Пошта
 - Дитячий навчальний заклад №6 (не працює)
 - Свято-Трифонівський Храм УПЦ
- (проектні)
- Загальноосвітній навчальний заклад
 - Торгово-розкажальний комплекс
 - Зупинка пасажирського авто транспорту з торговими приміщеннями
 - Культурно-побутова забудова
 - Теплоподільний пункт
 - Гаражі боксового типу для постійного зберігання авто транспорту населення
 - Каналізаційна насосна станція
 - Адміністративна будівля на 30 працівників



- Невиробничі зони (громадські) (Г)**
- зона загальноосвітнього центру (Г - 1)
 - навчальна зона (Г - 2)
 - торгова зона (Г - 3)
- Житлові зони (Ж)**
- зона садибної житлової забудови (Ж - 1)
 - зона змішаної багатоквартирної житлової забудови та громадської забудови (Ж - 2)
- Ландшафтно-рекреаційні зони (Р)**
- рекреаційна зона озеленених територій загального користування (Р - 1)
- Зони транспортної інфраструктури (ТР)**
- зона транспортної інфраструктури (ТР - 1)
- Зони інженерної інфраструктури (ІН)**
- об'єкти електромереж (ІН - 1)
 - об'єкти тепломереж, магістральних мереж: водопостачання, каналізації, силвної каналізації, газопостачання (ІН - 2)
- Комунально-складська зона (КС)**
- комунально-складська зона (КС-1)

Примітка
1. Топографічною основою являються матеріали топоїзоїмки М1:500, виконаної в 2016 р.

Замовник: Комсомольська сесія смт Слобожанське						ДПТ-5-2017		
Детальний план території (15 квартал) обмежений вул. Лермонтова, вул. Ціолковського та залізничною колією в смт Слобожанське Зміївського району Харківської області								
Зв.	Муч.	Ліст	Вікол	Піппіс	Дата	Станів	Архув	Архув
Директор	Президент	В.С.С	2017					
Директор	Президент	О.С.						
Перевірив	Калита	Д.С.					6	
Схема зонування території М 1:1000						ТОВ "Компанія ПСАІР"		